

Commune : **LES GARENNES SUR LOIRE**Rivière : **La Loire****Bel Air**

Commentaires : Sur l'encadrement d'une fenêtre de la facade, face à la levée de la maison est, au lieu dit "Bel Air".
Existence à vérifier


2 Repère(s) sur le site

GÉNÉRAL**Unité de gestion :** Maine-Loire aval**Code :** LCI_S_834**Date de mise à jour :** 10/10/2019**Auteur :** SPC LCI


Vue du site

GÉOLOCALISATION**Coordonnées WGS84 :** X: -0.44967620 / Y: 47.41091760**Coordonnées RGF93 (Lambert 93) :** X: 439948 / Y: 6706856**Coordonnées RGF93 (ETRS89) :** X: -0.4496762 / Y: 47.4109176**Code Hydro:** ----0000**Rive de référence:** Gauche**1^{er} Décembre 1982**Altitude calculée de l'eau : **22.089 m**Nature de l'inondation : **Débordement de cours d'eau**Nature du repère : **Non renseigné****GÉNÉRAL****Code :** LCI_R_834_1597**Date de mise à jour :****Auteur :** SPC LCI

10/10/2019

MARQUE**Maximum de l'inondation :** Oui**Visibilité :** Non renseigné**État du repère :** Non renseigné**Pérennité :** Non renseigné**Repère calculé :** Non**PHC :** Non**SOURCE DE REPÉRAGE : FICHES DE NIVELLEMENT IGN 1985 -****Type de repérage :** Source bibliographique**Organisme :** IGN**NIVELLEMENT D'ORIGINE****Méthode :** Cheminement topographique**Organisme :** IGN**Commentaires sur le nivellement :** Point d'appui : V.G.03 125 - II**Référence nivelée :** Marque d'inondation**Description référence du repère :** marque de crue**Système altimétrique :** NGF IGN 1969 (système normal)**Altitude de la référence (en m) :** 22.089 m**Différence entre le niveau d'eau et la référence (en m) :** 0.000 m**Altitude calculée de l'eau (en m) :** 22.089

Vue du site

| | | |
|---|---|--------------------------------|
|  | Commune : LES GARENNES SUR LOIRE | Rivière : La Loire |
| Bel Air | | 2 Repère(s) sur le site |

Commentaires : Sur l'encadrement d'une fenêtre de la facade, face à la levée de la maison est, au lieu dit "Bel Air".
Existence à vérifier

GÉNÉRAL


Unité de gestion : Maine-Loire aval
Code : LCI_S_834 **Date de mise à jour :** 10/10/2019
Auteur : SPC LCI



Vue du site

GÉOLOCALISATION

Coordonnées WGS84 : X: -0.44967620 / Y: 47.41091760
Coordonnées RGF93 (Lambert 93) : X: 439948 / Y: 6706856
Coordonnées RGF93 (ETRS89) : X: -0.4496762 / Y: 47.4109176
Code Hydro: ----0000 **Rive de référence:** Gauche

| | | |
|--|--------------------|--|
|  | 31 Mai 1856 | Altitude calculée de l'eau : 22.609 m |
| Nature de l'inondation : Débordement de cours d'eau | | Nature du repère : Non renseigné |

GÉNÉRAL

Code : LCI_R_834_1598 **Date de mise à jour :**
Auteur : SPC LCI 05/08/2018

MARQUE

Maximum de l'inondation : Oui
Visibilité : Non renseigné **État du repère :** Non renseigné
Pérennité : Non renseigné **Repère calculé :** Non
PHC : Non

SOURCE DE REPÉRAGE : FICHES DE NIVELLEMENT IGN 1985 -

Type de repérage : Source bibliographique
Organisme : IGN

NIVELLEMENT D'ORIGINE

Méthode : Cheminement topographique
Organisme : IGN
Commentaires sur le nivellement : Point d'appui : V.G.O3 125 - III
Référence nivelée : Marque d'inondation
Description référence du repère : marque de crue
Système altimétrique : NGF IGN 1969 (système normal)
Altitude de la référence (en m) : 22.609 m
Différence entre le niveau d'eau et la référence (en m) : 0.000 m
Altitude calculée de l'eau (en m) : 22.609