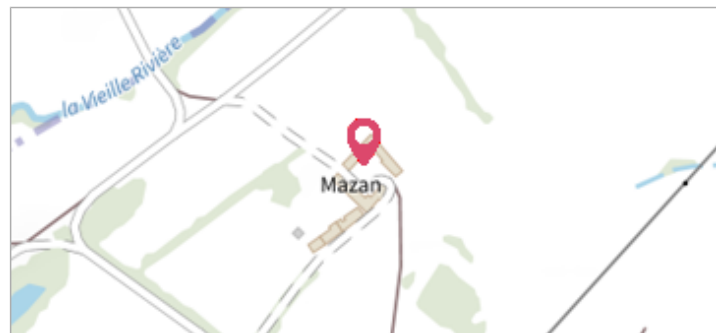
	Commune : DRY	Rivière : La Loire
Ferme de Mazan		
Commentaires : A la ferme de Mazan, sur le pilastre de la porte d'entrée (vérifiées par la DIREN et cohérentes à 2 cm près de celles d'un document d'archive)		2 Repère(s) sur le site

GÉNÉRAL	
Unité de gestion : Loire-Allier-Cher-Indre	
Code : LCI_S_802	Date de mise à jour : 25/08/2016
Auteur : SPC LCI	



GÉOLOCALISATION	
Coordonnées WGS84 : X: 1.72066410 / Y: 47.81456010	
Coordonnées RGF93 (Lambert 93) X: 604258 / Y: 6746794	
Coordonnées RGF93 (ETRS89) : X: 1.7206641 / Y: 47.8145601	
Code Hydro: ----0000	Rive de référence: Gauche



	3 juin 1856	Altitude calculée de l'eau : 88.36 m
Nature de l'inondation : Débordement de cours d'eau		Nature du repère : Marque gravée
Commentaires : Cote convertie depuis le NGF ortho		


GÉNÉRAL	
Code : LCI_R_802_1563	Date de mise à jour : 17/04/2018
Auteur : SPC LCI	



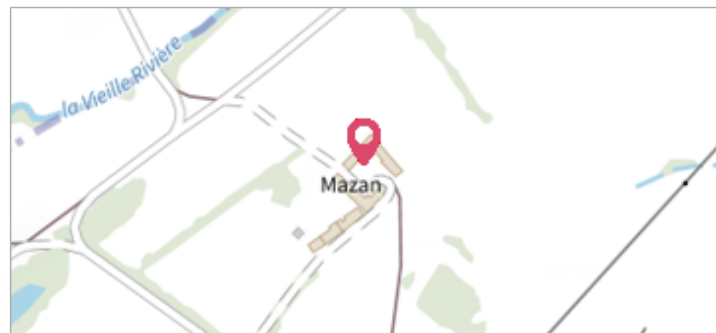
MARQUE	
Maximum de l'inondation : Oui	
Visibilité : Non renseigné	État du repère : Bon
Pérennité : Non renseigné	Repère calculé : Non
PHEC : Non	

SOURCE DE REPÉRAGE : DOCUMENTS D'ARCHIVE -	
Type de repérage : Source bibliographique	
Organisme(s) : DIREN Centre	

NIVELLEMENT D'ORIGINE	
Méthode : Cheminement topographique	
Organisme : DIREN Centre	
Référence nivelée : Marque d'inondation	
Description référence du repère : marque de crue	
Système altimétrique : NGF IGN 1969 (système normal)	
Altitude de la référence (en m) : 88.360 m	
Différence entre le niveau d'eau et la référence (en m) : 0.000 m	
Altitude calculée de l'eau (en m) : 88.36	

	Commune : DRY	Rivière : La Loire
Ferme de Mazan		
Commentaires : A la ferme de Mazan, sur le pilastre de la porte d'entrée (vérifiées par la DIREN et cohérentes à 2 cm près de celles d'un document d'archive)		2 Repère(s) sur le site


GÉNÉRAL	
Unité de gestion : Loire-Allier-Cher-Indre	
Code : LCI_S_802	Date de mise à jour : 25/08/2016
Auteur : SPC LCI	




GÉOLOCALISATION	
Coordonnées WGS84 : X: 1.72066410 / Y: 47.81456010	
Coordonnées RGF93 (Lambert 93) X: 604258 / Y: 6746794	
Coordonnées RGF93 (ETRS89) : X: 1.7206641 / Y: 47.8145601	
Code Hydro: ----0000	Rive de référence: Gauche



Photo du recensement d'origine

	Septembre 1866	Altitude calculée de l'eau : 87.91 m
Nature de l'inondation : Débordement de cours d'eau		Nature du repère : Marque gravée
Commentaires : Cote convertie depuis le NGF ortho		

GÉNÉRAL	
Code : LCI_R_802_1564	Date de mise à jour : 09/01/2023
Auteur : SPC LCI	



MARQUE	
Maximum de l'inondation : Oui	
Visibilité : Non renseigné	État du repère : Bon
Pérennité : Non renseigné	Repère calculé : Non
PHEC : Non	

SOURCE DE REPÉRAGE : DOCUMENTS D'ARCHIVE -	
Type de repérage : Source bibliographique	
Organisme(s) : DIREN Centre	

NIVELLEMENT D'ORIGINE	
Méthode : Cheminement topographique	
Organisme : DIREN Centre	
Référence nivelée : Marque d'inondation	
Description référence du repère : marque de crue	
Système altimétrique : NGF IGN 1969 (système normal)	
Altitude de la référence (en m) : 87.910 m	
Différence entre le niveau d'eau et la référence (en m) : 0.000 m	
Altitude calculée de l'eau (en m) : 87.91	