

Commune : **MONTLOUIS-SUR-LOIRE**Rivière : **La Loire**

Le Bas Rocher

Commentaires : Sur la facade d' une maison située au n°29, sur le quai, au lieu dit "le Bas Rocher", à 50 mètres à l'amont du restaurant avec un colombage . Ces repères sont mentionnés dans une étude réalisée en 1986 par BCEO et Sogreah pour le PPR Tours amont.

3 Repère(s) sur le site

GÉNÉRAL

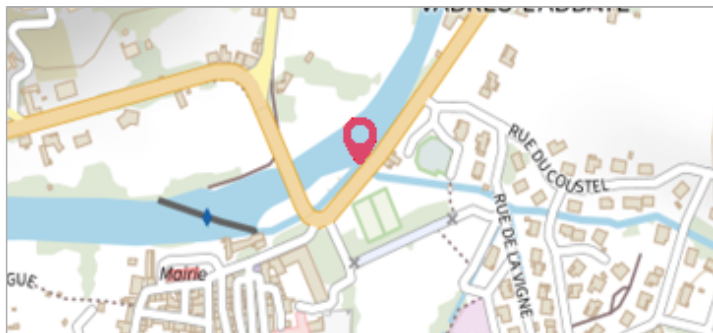
Unité de gestion : Loire-Allier-Cher-Indre**Code** : LCI_S_792**Date de mise à jour** : 25/08/2016**Auteur** : SPC LCI

Photo du recensement d'origine

GÉOLOCALISATION

Coordonnées WGS84 : X: 0.83269890 / Y: 47.39067950**Coordonnées RGF93 (Lambert 93)** X: 536526 / Y: 6701170**Coordonnées RGF93 (ETRS89)** : X: 0.8326989 / Y: 47.3906795**Code Hydro**: ----0000**Rive de référence**: Gauche

Date inconnue ou approximative

Altitude calculée de l'eau : **56.01 m**Nature de l'inondation : **Débordement de cours d'eau**Nature du repère : **Non renseigné****Commentaires** : Pourrait correspondre à la crue de 1856, l'altitude est cohérente

GÉNÉRAL

Code : LCI_R_792_1547**Date de mise à jour** :**Auteur** : SPC LCI

24/07/2025

MARQUE

Maximum de l'inondation : Oui**Visibilité** : Non renseigné**État du repère** : Non renseigné**Pérennité** : Non renseigné**Repère calculé** : Non**PHEC** : Non

SOURCE DE REPÉRAGE : PUBLICATIONS DIVERSES -

Type de repérage : Source bibliographique**Organisme(s)** : DIREN Centre

NIVELLEMENT D'ORIGINE

Méthode : Cheminement topographique**Organisme** : DIREN Centre**Référence nivelée** : Marque d'inondation**Description référence du repère** : marque de crue**Système altimétrique** : NGF IGN 1969 (système normal)**Altitude de la référence (en m)** : 56.010 m**Différence entre le niveau d'eau et la référence (en m)** : 0.000 m**Altitude calculée de l'eau (en m)** : 56.01

Commune : **MONTLOUIS-SUR-LOIRE** | Rivière : **La Loire**

Le Bas Rocher

Commentaires : Sur la facade d' une maison située au n°29, sur le quai, au lieu dit "le Bas Rocher", à 50 mètres à l'amont du restaurant avec un colombage . Ces repères sont mentionnés dans une étude réalisée en 1986 par BCEO et Sogreah pour le PPR Tours amont.

3 Repère(s) sur le site

GÉNÉRAL

Unité de gestion : Loire-Allier-Cher-Indre
Code : LCI_S_792 **Date de mise à jour :** 25/08/2016
Auteur : SPC LCI



GÉOLOCALISATION

Coordonnées WGS84 : X: 0.83269890 / Y: 47.39067950
Coordonnées RGF93 (Lambert 93) X: 536526 / Y: 6701170
Coordonnées RGF93 (ETRS89) : X: 0.8326989 / Y: 47.3906795
Code Hydro: ----0000 **Rive de référence:** Gauche



Septembre 1866 Altitude calculée de l'eau : **54.98 m**

Nature de l'inondation : **Débordement de cours d'eau** Nature du repère : **Marque gravée**

GÉNÉRAL

Code : LCI_R_792_1548 **Date de mise à jour :** 09/01/2023
Auteur : SPC LCI



MARQUE

Maximum de l'inondation : Oui
Visibilité : Non renseigné **État du repère :** Mauvais
Pérennité : Non renseigné **Repère calculé :** Non
PHEC : Non

SOURCE DE REPÉRAGE : PUBLICATIONS DIVERSES -

Type de repérage : Source bibliographique
Organisme(s) : DIREN Centre

NIVELLEMENT D'ORIGINE

Méthode : Cheminement topographique
Organisme : DIREN Centre
Référence nivelée : Marque d'inondation
Description référence du repère : marque de crue
Système altimétrique : NGF IGN 1969 (système normal)
Altitude de la référence (en m) : 54.980 m
Différence entre le niveau d'eau et la référence (en m) : 0.000 m
Altitude calculée de l'eau (en m) : 54.98

Commune : **MONTLOUIS-SUR-LOIRE** | Rivière : **La Loire**

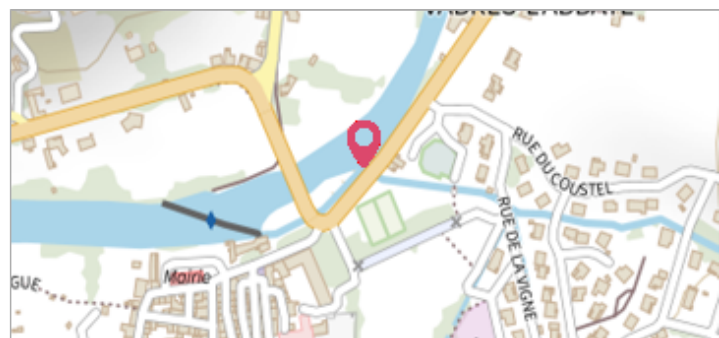
Le Bas Rocher

Commentaires : Sur la facade d' une maison située au n°29, sur le quai, au lieu dit "le Bas Rocher", à 50 mètres à l'amont du restaurant avec un colombage . Ces repères sont mentionnés dans une étude réalisée en 1986 par BCEO et Sogreah pour le PPR Tours amont.

3 Repère(s) sur le site

GÉNÉRAL

Unité de gestion : Loire-Allier-Cher-Indre
Code : LCI_S_792 **Date de mise à jour :** 25/08/2016
Auteur : SPC LCI



GÉOLOCALISATION


Coordonnées WGS84 : X: 0.83269890 / Y: 47.39067950
Coordonnées RGF93 (Lambert 93) X: 536526 / Y: 6701170
Coordonnées RGF93 (ETRS89) : X: 0.8326989 / Y: 47.3906795
Code Hydro: ----0000 **Rive de référence:** Gauche

22 octobre 1907 Altitude calculée de l'eau : **54.66 m**

Nature de l'inondation : **Débordement de cours d'eau** Nature du repère : **Marque gravée**

GÉNÉRAL

Code : LCI_R_792_1549 **Date de mise à jour :** 05/08/2018
Auteur : SPC LCI



MARQUE

Maximum de l'inondation : Oui
Visibilité : Non renseigné **État du repère :** Mauvais
Pérennité : Non renseigné **Repère calculé :** Non
PHEC : Non

SOURCE DE REPÉRAGE : PUBLICATIONS DIVERSES -

Type de repérage : Source bibliographique
Organisme(s) : DIREN Centre

NIVELLEMENT D'ORIGINE

Méthode : Cheminement topographique
Organisme : DIREN Centre
Référence nivelée : Marque d'inondation
Description référence du repère : marque de crue
Système altimétrique : NGF IGN 1969 (système normal)
Altitude de la référence (en m) : 54.660 m
Différence entre le niveau d'eau et la référence (en m) : 0.000 m
Altitude calculée de l'eau (en m) : 54.66