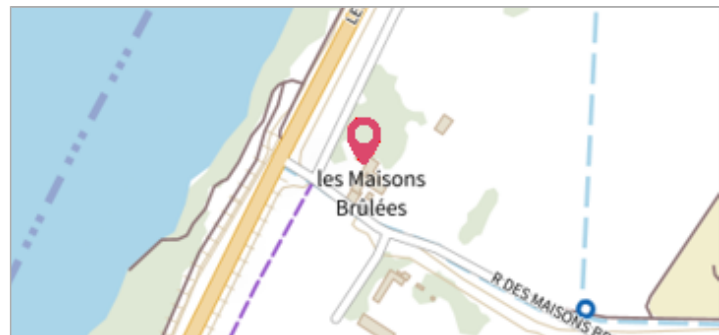
	Commune : <b>CHAILLES</b>	Rivière : <b>La Loire</b>
<h2 style="margin: 0;">Les Maisons Brulées</h2>		

<p><b>Commentaires :</b> Sur le pilier droit d'une arche en pierre de la facade de la maison située au lieu dit "Les Maisons Brulées". Un repère de la crue de 1866 (cote 69,14 NGF) était noté sur ce batiment dans le PSS édité par la DDE 41 en 1963. A contrôler</p>	2	Repère(s) sur le site
--	---	-----------------------


**GÉNÉRAL**

Unité de gestion : Loire-Allier-Cher-Indre  
 Code : LCI\_S\_791      Date de mise à jour : 25/08/2016  
 Auteur : SPC LCI



**GÉOLOCALISATION**

Coordonnées WGS84 : X: 1.30375280 / Y: 47.55865620  
 Coordonnées RGF93 (Lambert 93) X: 572451 / Y: 6718956.99  
 Coordonnées RGF93 (ETRS89) : X: 1.3037528 / Y: 47.5586562  
 Code Hydro: ----0000      Rive de référence: Gauche

	<h3 style="margin: 0;">3 juin 1856</h3>	Altitude calculée de l'eau : <b>69.454 m</b>
Nature de l'inondation : <b>Débordement de cours d'eau</b>		Nature du repère : <b>Marque gravée</b>

**GÉNÉRAL**

Code : LCI\_R\_791\_1546      Date de mise à jour : 19/02/2018  
 Auteur : SPC LCI



**MARQUE**


Maximum de l'inondation : Oui  
 Visibilité : Non renseigné      État du repère : Non renseigné  
 Pérennité : Non renseigné      Repère calculé : Non  
 PHEC : Non

**SOURCE DE REPÉRAGE : PLAN DES ZONES INONDABLES DANS DEPT 41 -**

Type de repérage : Source bibliographique  
 Organisme(s) : DDE 41

**NIVELLEMENT D'ORIGINE**

Méthode : Cheminement topographique  
 Organisme : Géomètre (cabinet)  
 Référence nivelée : Marque d'inondation  
 Description référence du repère : marque de crue  
 Système altimétrique : NGF IGN 1969 (système normal)  
 Altitude de la référence (en m) : 69.454 m  
 Différence entre le niveau d'eau et la référence (en m) : 0.000 m  
 Altitude calculée de l'eau (en m) : 69.454

	Commune : <b>CHAILLES</b>	Rivière : <b>La Loire</b>
<h2 style="margin: 0;">Les Maisons Brulées</h2>		

<p><b>Commentaires :</b> Sur le pilier droit d'une arche en pierre de la facade de la maison située au lieu dit "Les Maisons Brulées". Un repère de la crue de 1866 (cote 69,14 NGF) était noté sur ce batiment dans le PSS édité par la DDE 41 en 1963. A contrôler</p>	2	Repère(s) sur le site
--	---	-----------------------

**GÉNÉRAL**

---


**Unité de gestion :** Loire-Allier-Cher-Indre  
**Code :** LCI\_S\_791      **Date de mise à jour :** 25/08/2016  
**Auteur :** SPC LCI



**GÉOLOCALISATION**

---


**Coordonnées WGS84 :** X: 1.30375280 / Y: 47.55865620  
**Coordonnées RGF93 (Lambert 93) :** X: 572451 / Y: 6718956.99  
**Coordonnées RGF93 (ETRS89) :** X: 1.3037528 / Y: 47.5586562  
**Code Hydro:** ----0000      **Rive de référence:** Gauche

	<h2 style="margin: 0;">Septembre 1866</h2>	Altitude calculée de l'eau : <b>non déterminé</b>
Nature de l'inondation : <b>Débordement de cours d'eau</b>		Nature du repère : <b>Non renseigné</b>

**GÉNÉRAL**

---

**Code :** LCI\_R\_791\_1645      **Date de mise à jour :** 09/01/2023  
**Auteur :** SPC LCI



**MARQUE**

---

**Maximum de l'inondation :** Oui  
**Visibilité :** Non renseigné      **État du repère :** Non renseigné  
**Pérennité :** Non renseigné      **Repère calculé :** Non  
**PHEC :** Non

**SOURCE DE REPÉRAGE : PLAN DES ZONES INONDABLES DANS DEPT 41 -**

---

**Type de repérage :** Source bibliographique  
**Organisme(s) :** DDE 41

**NIVELLEMENT D'ORIGINE**

---

**Méthode :** Cheminement topographique  
**Organisme :** Géomètre (cabinet)  
**Référence nivelée :** Non renseigné  
**Description référence du repère :** Non renseigné  
**Système altimétrique :** NGF IGN 1969 (système normal)