	Commune : MEUNG-SUR-LOIRE	Rivière : La Loire
Le Pressoir		
Commentaires : Sur le grand mur de clôture situé le long du chemin de halage, à 100 mètres à l'amont du lieu-dit le Pressoir, au droit de la borne de Loire n° 64D.		2 Repère(s) sur le site

GÉNÉRAL

Unité de gestion : Loire-Allier-Cher-Indre
Code : LCI_S_787 **Date de mise à jour** : 25/08/2016
Auteur : SPC LCI

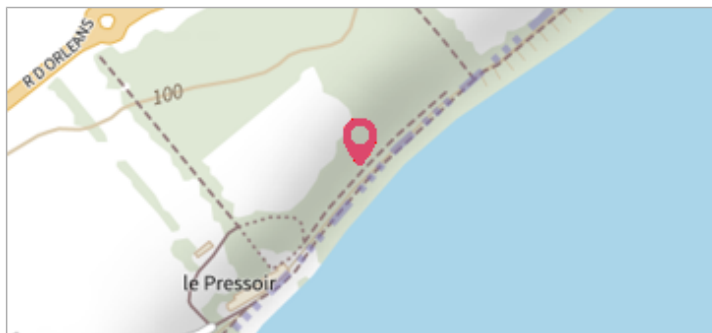



Photo du recensement d'origine

GÉOLOCALISATION

Coordonnées WGS84 : X: 1.72861970 / Y: 47.84568280
Coordonnées RGF93 (Lambert 93) X: 604909 / Y: 6750242
Coordonnées RGF93 (ETRS89) : X: 1.7286197 / Y: 47.8456828
Code Hydro: ----0000 **Rive de référence**: Droite

	Septembre 1866	Altitude calculée de l'eau : 90.094 m
Nature de l'inondation : Débordement de cours d'eau		Nature du repère : Marque gravée

GÉNÉRAL

Code : LCI_R_787_1538 **Date de mise à jour** : 09/01/2023
Auteur : SPC LCI

MARQUE


Maximum de l'inondation : Oui
Visibilité : Non renseigné **État du repère** : Bon
Pérennité : Non renseigné **Repère calculé** : Non
PHEC : Non

SOURCE DE REPÉRAGE : PROFILS DE LOIRE -

Type de repérage : Source bibliographique
Organisme(s) : Service spécial Loire

NIVELLEMENT D'ORIGINE

Méthode : Cheminement topographique
Organisme : IGN
Référence nivelée : Marque d'inondation
Description référence du repère : marque de crue
Système altimétrique : NGF IGN 1969 (système normal)
Altitude de la référence (en m) : 90.094 m
Différence entre le niveau d'eau et la référence (en m) : 0.000 m
Altitude calculée de l'eau (en m) : 90.094

	Commune : MEUNG-SUR-LOIRE	Rivière : La Loire
Le Pressoir		
Commentaires : Sur le grand mur de clôture situé le long du chemin de halage, à 100 mètres à l'amont du lieu-dit le Pressoir, au droit de la borne de Loire n° 64D.		2 Repère(s) sur le site

GÉNÉRAL

Unité de gestion : Loire-Allier-Cher-Indre
Code : LCI_S_787 **Date de mise à jour** : 25/08/2016
Auteur : SPC LCI

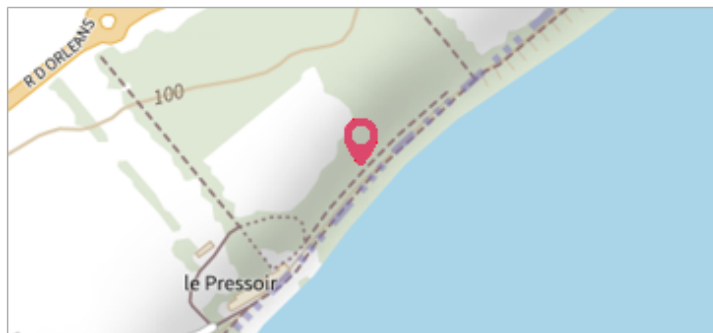



Photo du recensement d'origine

GÉOLOCALISATION

Coordonnées WGS84 : X: 1.72861970 / Y: 47.84568280
Coordonnées RGF93 (Lambert 93) X: 604909 / Y: 6750242
Coordonnées RGF93 (ETRS89) : X: 1.7286197 / Y: 47.8456828
Code Hydro: ----0000 **Rive de référence**: Droite

	3 juin 1856	Altitude calculée de l'eau : 90.296 m
Nature de l'inondation : Débordement de cours d'eau		Nature du repère : Marque gravée

GÉNÉRAL

Code : LCI_R_787_1539 **Date de mise à jour** : 24/04/2018
Auteur : SPC LCI

MARQUE

Maximum de l'inondation : Oui
Visibilité : Non renseigné **État du repère** : Bon
Pérennité : Non renseigné **Repère calculé** : Non
PHEC : Non

SOURCE DE REPÉRAGE : PROFILS DE LOIRE -

Type de repérage : Source bibliographique
Organisme(s) : Service spécial Loire

NIVELLEMENT D'ORIGINE

Méthode : Cheminement topographique
Organisme : IGN
Référence nivelée : Marque d'inondation
Description référence du repère : marque de crue
Système altimétrique : NGF IGN 1969 (système normal)
Altitude de la référence (en m) : 90.296 m
Différence entre le niveau d'eau et la référence (en m) : 0.000 m
Altitude calculée de l'eau (en m) : 90.296