

Commune : **CHECY** | Rivière : **La Loire**

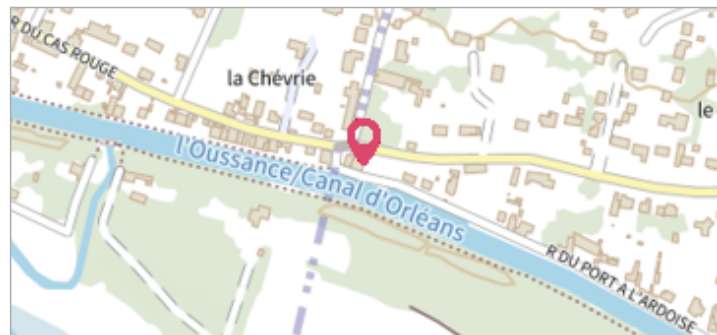
Canal d'Orléans

Commentaires : sur la facade d'une maison située le long du canal d'Orléans

2 Repère(s) sur le site

GÉNÉRAL

Unité de gestion : Loire-Allier-Cher-Indre
Code : LCI_S_778 **Date de mise à jour** : 25/08/2016
Auteur : SPC LCI



GÉOLOCALISATION

Coordonnées WGS84 : X: 1.99402160 / Y: 47.89787030
Coordonnées RGF93 (Lambert 93) X: 624832 / Y: 6755754
Coordonnées RGF93 (ETRS89) : X: 1.9940216 / Y: 47.8978703
Code Hydro: ----0000 **Rive de référence**: Droite

2 Juin 1856 Altitude calculée de l'eau : **100.412 m**

Nature de l'inondation : **Débordement de cours d'eau** Nature du repère : **Marque gravée**

GÉNÉRAL

Code : LCI_R_778_1526 **Date de mise à jour** : 28/01/2022
Auteur : SPC LCI



MARQUE

Maximum de l'inondation : Oui
Visibilité : Non renseigné **État du repère** : Bon
Pérennité : Non renseigné **Repère calculé** : Non
PHEC : Non

SOURCE DE REPÉRAGE : VISITE DE TERRAIN -

Type de repérage : Source bibliographique
Organisme : DIREN Centre

NIVELLEMENT D'ORIGINE

Méthode : Cheminement topographique
Organisme : Géomètre (cabinet)
Référence nivelée : Marque d'inondation
Description référence du repère : marque de crue
Système altimétrique : NGF IGN 1969 (système normal)
Altitude de la référence (en m) : 100.412 m
Différence entre le niveau d'eau et la référence (en m) : 0.000 m
Altitude calculée de l'eau (en m) : 100.412

Commune : **CHECY** | Rivière : **La Loire**

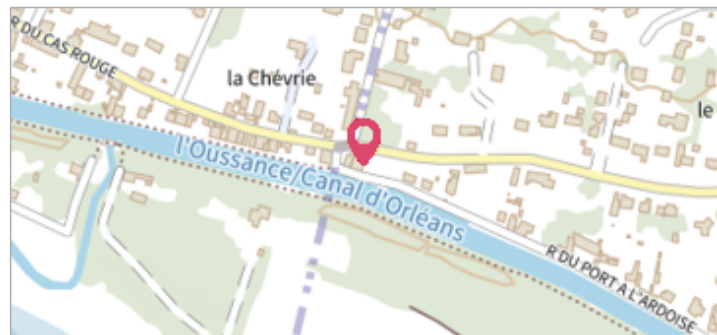
Canal d'Orléans

Commentaires : sur la facade d'une maison située le long du canal d'Orléans

2 Repère(s) sur le site

GÉNÉRAL

Unité de gestion : Loire-Allier-Cher-Indre
Code : LCI_S_778 **Date de mise à jour** : 25/08/2016
Auteur : SPC LCI



GÉOLOCALISATION


Coordonnées WGS84 : X: 1.99402160 / Y: 47.89787030
Coordonnées RGF93 (Lambert 93) X: 624832 / Y: 6755754
Coordonnées RGF93 (ETRS89) : X: 1.9940216 / Y: 47.8978703
Code Hydro: ----0000 **Rive de référence**: Droite

Septembre 1866 Altitude calculée de l'eau : **100.481 m**

Nature de l'inondation : **Débordement de cours d'eau** Nature du repère : **Marque gravée**

GÉNÉRAL

Code : LCI_R_778_1527 **Date de mise à jour** : 09/01/2023
Auteur : SPC LCI



MARQUE

Maximum de l'inondation : Oui
Visibilité : Non renseigné **État du repère** : Bon
Pérennité : Non renseigné **Repère calculé** : Non
PHEC : Non

SOURCE DE REPÉRAGE : VISITE DE TERRAIN -

Type de repérage : Source bibliographique
Organisme : DIREN Centre

NIVELLEMENT D'ORIGINE

Méthode : Cheminement topographique
Organisme : Géomètre (cabinet)
Référence nivelée : Marque d'inondation
Description référence du repère : marque de crue
Système altimétrique : NGF IGN 1969 (système normal)
Altitude de la référence (en m) : 100.481 m
Différence entre le niveau d'eau et la référence (en m) : 0.000 m
Altitude calculée de l'eau (en m) : 100.481