
	Commune : SAINT-LEGER-DES-VIGNES	Rivière : La Loire
N81, maison N°36		
Commentaires : Sur les jambages de la porte d'entrée de la maison N°36 sur la N81, côté droit de la route.	4	Repère(s) sur le site

GÉNÉRAL	
Unité de gestion : Loire-Allier-Cher-Indre	Date de mise à jour : 07/02/2022
Code : LCI_S_757	Auteur : SPC LCI



GÉOLOCALISATION	
Coordonnées WGS84 : X: 3.45542000 / Y: 46.83854800	
Coordonnées RGF93 (Lambert 93) : X: 734709 / Y: 6637699.04	
Coordonnées RGF93 (ETRS89) : X: 3.45542 / Y: 46.838548	
Code Hydro: ----0000	Rive de référence: Droite



	Octobre 1907	Altitude calculée de l'eau : 192.33 m
Nature de l'inondation : Débordement de cours d'eau		Nature du repère : Non renseigné


GÉNÉRAL	
Code : LCI_R_757_1519	Date de mise à jour :
Auteur : SPC LCI	09/01/2023



MARQUE	
Maximum de l'inondation : Oui	
Visibilité : Non renseigné	État du repère : Non renseigné
Pérennité : Non renseigné	Repère calculé : Non
PHEC : Non	

SOURCE DE REPÉRAGE : DDE58, ATLAS DES ZONES INONDABLES DE LA LOIRE -
Type de repérage : Source bibliographique
Organisme : DDE 58

NIVELLEMENT D'ORIGINE	
Méthode : Cheminement topographique	
Organisme : DDE 58	
Référence nivelée : Marque d'inondation	
Description référence du repère : marque de crue	
Système altimétrique : NGF IGN 1969 (système normal)	
Altitude de la référence (en m) : 192.330 m	
Différence entre le niveau d'eau et la référence (en m) : 0.000 m	
Altitude calculée de l'eau (en m) : 192.33	

	Commune : SAINT-LEGER-DES-VIGNES	Rivière : La Loire
	N81, maison N°36	
	Commentaires : Sur les jambages de la porte d'entrée de la maison N°36 sur la N81, côté droit de la route.	4 Repère(s) sur le site


GÉNÉRAL	
Unité de gestion : Loire-Allier-Cher-Indre	Date de mise à jour : 07/02/2022
Code : LCI_S_757	Auteur : SPC LCI



GÉOLOCALISATION	
Coordonnées WGS84 : X: 3.45542000 / Y: 46.83854800	Coordonnées RGF93 (Lambert 93) : X: 734709 / Y: 6637699.04
Coordonnées RGF93 (ETRS89) : X: 3.45542 / Y: 46.838548	Code Hydro: ----0000
	Rive de référence: Droite



Vue du site

	31 Mai 1856	Altitude calculée de l'eau : 191.9 m
	Nature de l'inondation : Débordement de cours d'eau	Nature du repère : Marque gravée

GÉNÉRAL	
Code : LCI_R_757_1514	Date de mise à jour : 07/02/2022
Auteur : SPC LCI	



Vue du repère

MARQUE	
Maximum de l'inondation : Oui	Visibilité : Oui
Pérennité : Longue	État du repère : Bon
PHEC : Non	Repère calculé : Non

SOURCE DE REPÉRAGE : DDE58, ATLAS DES ZONES INONDABLES DE LA LOIRE -	
Type de repérage : Source bibliographique	Organisme : DDE 58

NIVELLEMENT D'ORIGINE	
Méthode : Cheminement topographique	Organisme : DDE 58
Référence nivelée : Marque d'inondation	Description référence du repère : marque de crue
Système altimétrique : NGF IGN 1969 (système normal)	Altitude de la référence (en m) : 191.900 m
Différence entre le niveau d'eau et la référence (en m) : 0.000 m	Altitude calculée de l'eau (en m) : 191.9

Commune : **SAINT-LEGER-DES-VIGNES**Rivière : **La Loire****N81, maison N°36****Commentaires :** Sur les jambages de la porte d'entrée de la maison N°36 sur la N81, côté droit de la route.**4**

Repère(s) sur le site

GÉNÉRAL**Unité de gestion :** Loire-Allier-Cher-Indre**Code :** LCI_S_757**Date de mise à jour :** 07/02/2022**Auteur :** SPC LCI

Vue du site

GÉOLOCALISATION**Coordonnées WGS84 :** X: 3.45542000 / Y: 46.83854800**Coordonnées RGF93 (Lambert 93) :** X: 734709 / Y: 6637699.04**Coordonnées RGF93 (ETRS89) :** X: 3.45542 / Y: 46.838548**Code Hydro :** ----0000**Rive de référence:** Droite**26 Septembre 1866**Nature de l'inondation : **Débordement de cours d'eau**Altitude calculée de l'eau : **192.32 m**Nature du repère : **Marque gravée****GÉNÉRAL****Code :** LCI_R_757_1515**Date de mise à jour :****Auteur :** SPC LCI

07/02/2022



Vue du repère

MARQUE**Texte :** Crue de 26 septembre 1866**Maximum de l'inondation :** Oui**Visibilité :** Oui**État du repère :** Bon**Pérennité :** Longue**Repère calculé :** Non**PHEC :** Non**SOURCE DE REPÉRAGE :** DDE58, ATLAS DES ZONES INONDABLES DE LA LOIRE -**Type de repérage :** Source bibliographique**Organisme :** DDE 58**NIVELLEMENT D'ORIGINE****Méthode :** Cheminement topographique**Organisme :** DDE 58**Référence nivelée :** Marque d'inondation**Description référence du repère :** marque de crue**Système altimétrique :** NGF IGN 1969 (système normal)**Altitude de la référence (en m) :** 192.320 m**Différence entre le niveau d'eau et la référence (en m) :** 0.000 m**Altitude calculée de l'eau (en m) :** 192.32

Commune : **SAINT-LEGER-DES-VIGNES**Rivière : **La Loire****N81, maison N°36****Commentaires :** Sur les jambages de la porte d'entrée de la maison N°36 sur la N81, côté droit de la route.**4**

Repère(s) sur le site

GÉNÉRAL**Unité de gestion :** Loire-Allier-Cher-Indre**Code :** LCI_S_757**Date de mise à jour :** 07/02/2022**Auteur :** SPC LCI

Vue du site

GÉOLOCALISATION**Coordonnées WGS84 :** X: 3.45542000 / Y: 46.83854800**Coordonnées RGF93 (Lambert 93) :** X: 734709 / Y: 6637699.04**Coordonnées RGF93 (ETRS89) :** X: 3.45542 / Y: 46.838548**Code Hydro :** ----0000**Rive de référence:** Droite**19 Octobre 1846**Nature de l'inondation : **Débordement de cours d'eau**Altitude calculée de l'eau : **192.38 m**Nature du repère : **Marque gravée****GÉNÉRAL****Code :** LCI_R_757_1513**Date de mise à jour :****Auteur :** SPC LCI

07/02/2022

MARQUE**Texte :** Crue du 19 octobre 1846**Maximum de l'inondation :** Oui**Visibilité :** Oui**État du repère :** Bon**Pérennité :** Longue**Repère calculé :** Non**PHEC :** Non**SOURCE DE REPÉRAGE :** DDE58, ATLAS DES ZONES INONDABLES DE LA LOIRE -**Type de repérage :** Source bibliographique**Organisme :** DDE 58**NIVELLEMENT D'ORIGINE****Méthode :** Cheminement topographique**Organisme :** DDE 58**Référence nivelée :** Marque d'inondation**Description référence du repère :** marque de crue**Système altimétrique :** NGF IGN 1969 (système normal)**Altitude de la référence (en m) :** 192.380 m**Différence entre le niveau d'eau et la référence (en m) :** 0.000 m**Altitude calculée de l'eau (en m) :** 192.38

Vue du repère