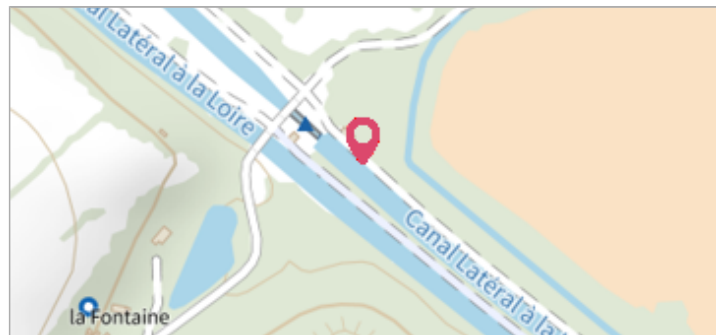
 Commune : CHATILLON-SUR-LOIRE	Rivière : La Loire
Borne kilométrique 189	
Commentaires : sur borne kilométrique 189, à environ 50 m à l'amont de l'écluse de la Folie. Ce repère est décrit sur un document ancien du Service Spécial de la Loire .Les cotes ont été recalculées à partir de ce document et sont donc approximatives .	1 Repère(s) sur le site


GÉNÉRAL	

Unité de gestion : Loire-Allier-Cher-Indre	
Code : LCI_S_717	Date de mise à jour : 25/08/2016
Auteur : SPC LCI	




GÉOLOCALISATION	

Coordonnées WGS84 : X: 2.78389180 / Y: 47.57657610	
Coordonnées RGF93 (Lambert 93) : X: 683754 / Y: 6719600	
Coordonnées RGF93 (ETRS89) : X: 2.7838918 / Y: 47.5765761	
Code Hydro: ----0000	Rive de référence: Gauche

 1er juin 1856	Altitude calculée de l'eau : 136.31 m
Nature de l'inondation : Débordement de cours d'eau	Nature du repère : Marque gravée

GÉNÉRAL	

Code : LCI_R_717_1391	Date de mise à jour : 12/07/2019
Auteur : SPC LCI	



MARQUE	

Maximum de l'inondation : Oui	
Visibilité : Non renseigné	État du repère : Non renseigné
Pérennité : Non renseigné	Repère calculé : Non
PHEC : Non	

SOURCE DE REPÉRAGE : DOCUMENTS D'ARCHIVE -	

Type de repérage : Source bibliographique	
Organisme(s) : DIREN Centre	

NIVELLEMENT D'ORIGINE	

Méthode : Cheminement topographique	
Organisme : Service spécial Loire	
Référence nivelée : Marque d'inondation	
Description référence du repère : marque de crue	
Système altimétrique : NGF IGN 1969 (système normal)	
Altitude de la référence (en m) : 136.310 m	
Différence entre le niveau d'eau et la référence (en m) : 0.000 m	
Altitude calculée de l'eau (en m) : 136.31	