

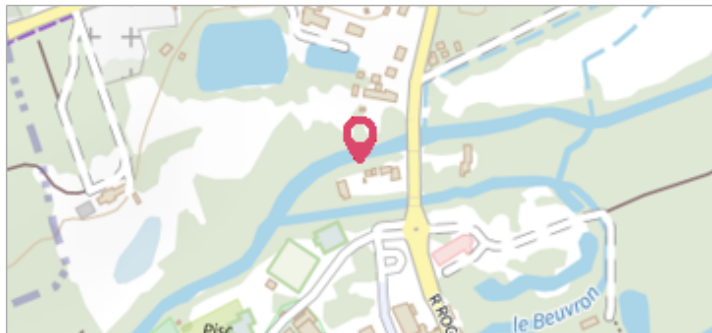
Commune : **COUARGUES**Rivière : **La Loire****Les Vallées****Commentaires** : au hameau des Vallées , sur la facade d'une des dernières maisons situées coté aval de la route en allant vers Pouilly .Existence signalée par l'association des amis du musée de Cosnes .**3** Repère(s) sur le site**GÉNÉRAL****Unité de gestion** : Loire-Allier-Cher-Indre**Code** : LCI_S_681**Date de mise à jour** : 25/08/2016**Auteur** : SPC LCI

Photo du recensement d'origine

GÉOLOCALISATION**Coordonnées WGS84** : X: 2.94777910 / Y: 47.27337340**Coordonnées RGF93 (Lambert 93)** X: 696052 / Y: 6685897**Coordonnées RGF93 (ETRS89)** : X: 2.9477791 / Y: 47.2733734**Code Hydro**: ----0000**Rive de référence**: Gauche**Octobre 1846**Nature de l'inondation : **Débordement de cours d'eau**Altitude calculée de l'eau : **154.21 m**Nature du repère : **Marque gravée****GÉNÉRAL****Code** : LCI_R_681_1340**Date de mise à jour** :**Auteur** : SPC LCI

09/01/2023

MARQUE**Maximum de l'inondation** : Oui**Visibilité** : Non renseigné**État du repère** : Mauvais**Pérennité** : Non renseigné**Repère calculé** : Non**PHEC** : Non**SOURCE DE REPÉRAGE** : AMIS DU MUSÉE DE COSNES, CRUES HISTORIQUES - 20/07/2016**Type de repérage** : Source bibliographique**Organisme(s)** : Association**NIVELLEMENT D'ORIGINE****Méthode** : Cheminement topographique**Organisme** : DIREN Centre**Référence nivelée** : Marque d'inondation**Description référence du repère** : marque de crue**Système altimétrique** : NGF IGN 1969 (système normal)**Altitude de la référence (en m)** : 154.210 m**Différence entre le niveau d'eau et la référence (en m)** : 0.000 m**Altitude calculée de l'eau (en m)** : 154.21

Commune : **COUARGUES** | Rivière : **La Loire**

Les Vallées

Commentaires : au hameau des Vallées , sur la facade d'une des dernières maisons situées coté aval de la route en allant vers Pouilly .Existence signalée par l'association des amis du musée de Cosnes .

3 Repère(s) sur le site

GÉNÉRAL

Unité de gestion : Loire-Allier-Cher-Indre
Code : LCI_S_681 **Date de mise à jour :** 25/08/2016
Auteur : SPC LCI

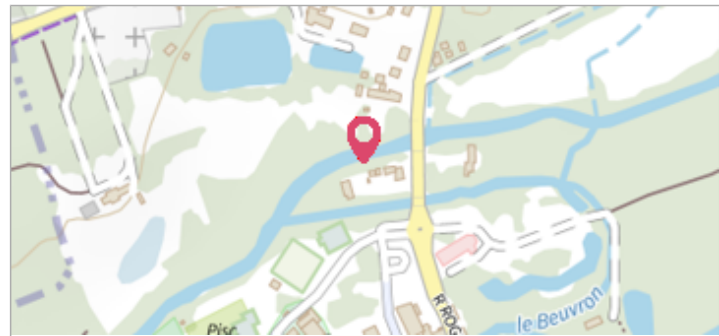


Photo du recensement d'origine

GÉOLOCALISATION


Coordonnées WGS84 : X: 2.94777910 / Y: 47.27337340
Coordonnées RGF93 (Lambert 93) X: 696052 / Y: 6685897
Coordonnées RGF93 (ETRS89) : X: 2.9477791 / Y: 47.2733734
Code Hydro: ----0000 **Rive de référence:** Gauche

31 mai 1856 Altitude calculée de l'eau : **154.17 m**

Nature de l'inondation : **Débordement de cours d'eau** Nature du repère : **Marque gravée**

GÉNÉRAL

Code : LCI_R_681_1341 **Date de mise à jour :** 19/11/2018
Auteur : SPC LCI



MARQUE

Maximum de l'inondation : Oui
Visibilité : Non renseigné **État du repère :** Non renseigné
Pérennité : Non renseigné **Repère calculé :** Non
PHEC : Non

SOURCE DE REPÉRAGE : AMIS DU MUSÉE DE COSNES, CRUES HISTORIQUES - 20/07/2016

Type de repérage : Source bibliographique
Organisme(s) : Association

NIVELLEMENT D'ORIGINE

Méthode : Cheminement topographique
Organisme : DIREN Centre
Référence nivelée : Marque d'inondation
Description référence du repère : marque de crue
Système altimétrique : NGF IGN 1969 (système normal)
Altitude de la référence (en m) : 154.170 m
Différence entre le niveau d'eau et la référence (en m) : 0.000 m
Altitude calculée de l'eau (en m) : 154.17

Commune : **COUARGUES**Rivière : **La Loire****Les Vallées****Commentaires** : au hameau des Vallées , sur la facade d'une des dernières maisons situées coté aval de la route en allant vers Pouilly .Existence signalée par l'association des amis du musée de Cosnes .**3**

Repère(s) sur le site

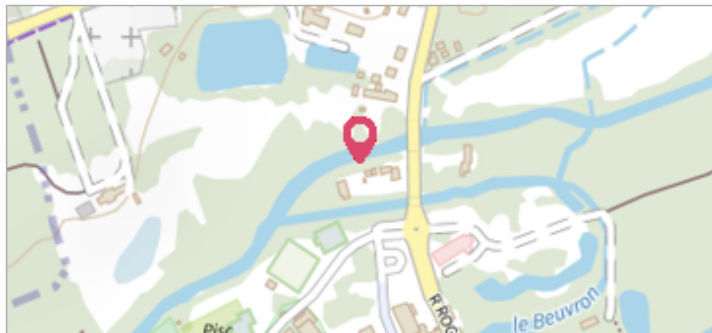
GÉNÉRAL**Unité de gestion** : Loire-Allier-Cher-Indre**Code** : LCI_S_681**Date de mise à jour** : 25/08/2016**Auteur** : SPC LCI

Photo du recensement d'origine

GÉOLOCALISATION**Coordonnées WGS84** : X: 2.94777910 / Y: 47.27337340**Coordonnées RGF93 (Lambert 93)** X: 696052 / Y: 6685897**Coordonnées RGF93 (ETRS89)** : X: 2.9477791 / Y: 47.2733734**Code Hydro**: ----0000**Rive de référence**: Gauche**Septembre 1866**Nature de l'inondation : **Débordement de cours d'eau**Altitude calculée de l'eau : **154.13 m**Nature du repère : **Marque gravée****GÉNÉRAL****Code** : LCI_R_681_1342**Date de mise à jour** :**Auteur** : SPC LCI

09/01/2023

MARQUE**Maximum de l'inondation** : Oui**Visibilité** : Non renseigné**État du repère** : Non renseigné**Pérennité** : Non renseigné**Repère calculé** : Non**PHEC** : Non**SOURCE DE REPÉRAGE** : AMIS DU MUSÉE DE COSNES, CRUES HISTORIQUES - 20/07/2016**Type de repérage** : Source bibliographique**Organisme(s)** : Association**NIVELLEMENT D'ORIGINE****Méthode** : Cheminement topographique**Organisme** : DIREN Centre**Référence nivelée** : Marque d'inondation**Description référence du repère** : marque de crue**Système altimétrique** : NGF IGN 1969 (système normal)**Altitude de la référence (en m)** : 154.130 m**Différence entre le niveau d'eau et la référence (en m)** : 0.000 m**Altitude calculée de l'eau (en m)** : 154.13