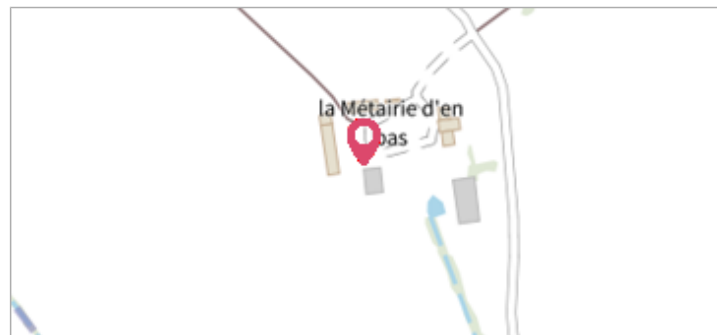
	Commune : COUARGUES	Rivière : La Loire
<h2 style="margin: 0;">Ferme de la Métaierie d'en bas</h2>		

Commentaires : à la ferme de "la Métaierie d'en bas" . Les repères sont gravés sur le montant droit de la porte charretière.Existence signalée par l'association des amis du musée de Cosnes . Une date à voir sur place	2	Repère(s) sur le site
---	----------	-----------------------

GÉNÉRAL

Unité de gestion : Loire-Allier-Cher-Indre
Code : LCI_S_680 **Date de mise à jour :** 25/08/2016
Auteur : SPC LCI




GÉOLOCALISATION

Coordonnées WGS84 : X: 2.92992760 / Y: 47.26942990
Coordonnées RGF93 (Lambert 93) X: 694702 / Y: 6685460
Coordonnées RGF93 (ETRS89) : X: 2.9299276 / Y: 47.2694299
Code Hydro: ----0000 **Rive de référence:** Gauche



Photo du recensement d'origine

	Date inconnue ou approximative	Altitude calculée de l'eau : non déterminé
Nature de l'inondation : Débordement de cours d'eau		Nature du repère : Marque gravée

GÉNÉRAL

Code : LCI_R_680_1338 **Date de mise à jour :** 24/07/2025
Auteur : SPC LCI



MARQUE

Maximum de l'inondation : Oui
Visibilité : Non renseigné **État du repère :** Non renseigné
Pérennité : Non renseigné **Repère calculé :** Non
PHEC : Non

SOURCE DE REPÉRAGE : AMIS DU MUSÉE DE COSNES, CRUES HISTORIQUES - 20/07/2016

Type de repérage : Source bibliographique
Organisme(s) : Association

NIVELLEMENT D'ORIGINE

Méthode : Cheminement topographique
Organisme : DIREN Centre
Référence nivelée : Autre type de référence
Description référence du repère : Autre type de référence
Système altimétrique : NGF IGN 1969 (système normal)
Différence entre le niveau d'eau et la référence (en m) : 1.550 m

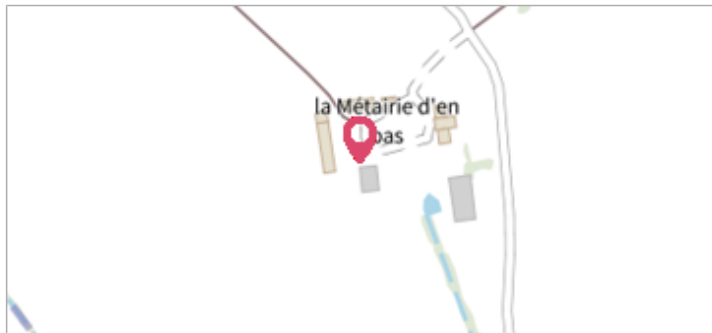
Commune : **COUARGUES**Rivière : **La Loire****Ferme de la Métaierie d'en bas****Commentaires** : à la ferme de "la Métaierie d'en bas" . Les repères sont gravés sur le montant droit de la porte charretière.Existence signalée par l'association des amis du musée de Cosnes . Une date à voir sur place**2** Repère(s) sur le site**GÉNÉRAL****Unité de gestion** : Loire-Allier-Cher-Indre**Code** : LCI_S_680**Date de mise à jour** : 25/08/2016**Auteur** : SPC LCI

Photo du recensement d'origine

GÉOLOCALISATION**Coordonnées WGS84** : X: 2.92992760 / Y: 47.26942990**Coordonnées RGF93 (Lambert 93)** X: 694702 / Y: 6685460**Coordonnées RGF93 (ETRS89)** : X: 2.9299276 / Y: 47.2694299**Code Hydro**: ----0000**Rive de référence**: Gauche**1856**Nature de l'inondation : **Débordement de cours d'eau**Altitude calculée de l'eau : **154.206 m**Nature du repère : **Marque gravée****GÉNÉRAL****Code** : LCI_R_680_1339**Date de mise à jour** :**Auteur** : SPC LCI

06/01/2023

MARQUE**Maximum de l'inondation** : Oui**Visibilité** : Non renseigné**État du repère** : Mauvais**Pérennité** : Non renseigné**Repère calculé** : Non**PHEC** : Non**SOURCE DE REPÉRAGE** : AMIS DU MUSÉE DE COSNES, CRUES HISTORIQUES - 20/07/2016**Type de repérage** : Source bibliographique**Organisme(s)** : Association**NIVELLEMENT D'ORIGINE****Méthode** : Cheminement topographique**Organisme** : DIREN Centre**Référence nivelée** : Marque d'inondation**Description référence du repère** : marque de crue**Système altimétrique** : NGF IGN 1969 (système normal)**Altitude de la référence (en m)** : 154.206 m**Différence entre le niveau d'eau et la référence (en m)** : 0.000 m**Altitude calculée de l'eau (en m)** : 154.206