Commune : **HERRY** | Rivière : **La Loire**

Ferme des Butteaux

Commentaires : à la ferme des Butteaux , sur l'angle du batiment situé coté gauche de l'allée . La marque de la crue de 1790 est peu précise car il n'y a pas de trait gravé .

4 Repère(s) sur le site

GÉNÉRAL

Unité de gestion : Loire-Cher-Indre
Code : LCI_S_673 **Date de mise à jour :** 25/08/2016
Auteur : SPC LCI

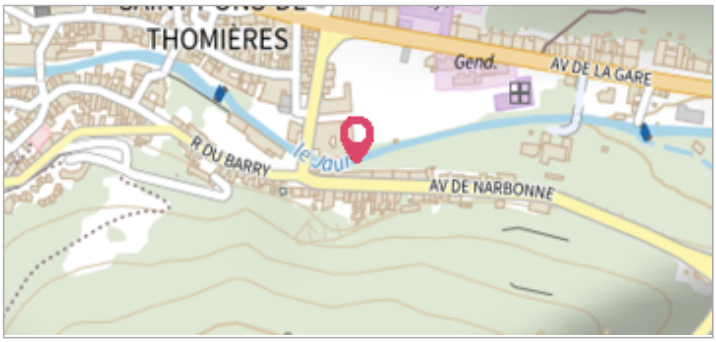

Photo du recensement d'origine

GÉOLOCALISATION

Coordonnées WGS84 : X: 2.96576380 / Y: 47.25939020
Coordonnées RGF93 (Lambert 93) X: 697411 / Y: 6684343
Coordonnées RGF93 (ETRS89) : X: 2.9657638 / Y: 47.2593902
Code Hydro: ----0000 **Rive de référence:** Gauche

Novembre 1790

Altitude calculée de l'eau : **154.76 m**

Nature de l'inondation : **Débordement de cours d'eau**

Nature du repère : **Marque gravée**

GÉNÉRAL

Code : LCI_R_673_1325 **Date de mise à jour :** 09/01/2023
Auteur : SPC LCI

MARQUE

Maximum de l'inondation : Oui
Visibilité : Non renseigné **État du repère :** Non renseigné
Pérennité : Non renseigné **Repère calculé :** Non
PHEC : Non

SOURCE DE REPÉRAGE : VISITE DE TERRAIN -

Type de repérage : Source bibliographique
Organisme : DIREN Centre

NIVELLEMENT D'ORIGINE

Méthode : Cheminement topographique
Organisme : DIREN Centre
Référence nivelée : Marque d'inondation
Description référence du repère : marque de crue
Système altimétrique : NGF IGN 1969 (système normal)
Altitude de la référence (en m) : 154.760 m
Différence entre le niveau d'eau et la référence (en m) : 0.000 m
Altitude calculée de l'eau (en m) : 154.76

Commune : **HERRY** | Rivière : **La Loire**

Ferme des Butteaux

Commentaires : à la ferme des Butteaux , sur l'angle du batiment situé coté gauche de l'allée . La marque de la crue de 1790 est peu précise car il n'y a pas de trait gravé .

4 Repère(s) sur le site

GÉNÉRAL

Unité de gestion : Loire-Cher-Indre
Code : LCI_S_673 **Date de mise à jour :** 25/08/2016
Auteur : SPC LCI

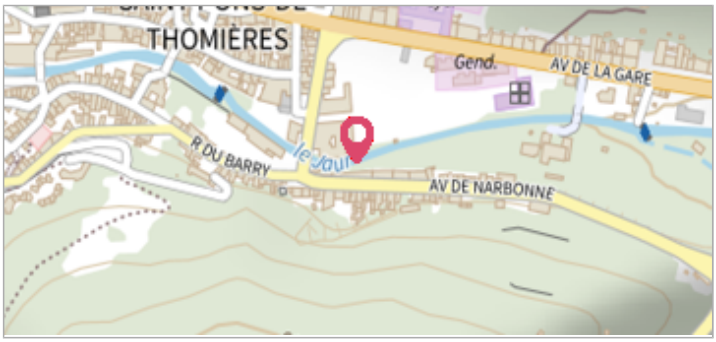

Photo du recensement d'origine

GÉOLOCALISATION

Coordonnées WGS84 : X: 2.96576380 / Y: 47.25939020
Coordonnées RGF93 (Lambert 93) X: 697411 / Y: 6684343
Coordonnées RGF93 (ETRS89) : X: 2.9657638 / Y: 47.2593902
Code Hydro: ----0000 **Rive de référence:** Gauche

19 Octobre 1846

Altitude calculée de l'eau : **154.977 m**

Nature de l'inondation : **Débordement de cours d'eau**

Nature du repère : **Marque gravée**

GÉNÉRAL

Code : LCI_R_673_1326 **Date de mise à jour :** 19/11/2018
Auteur : SPC LCI

MARQUE

Maximum de l'inondation : Oui
Visibilité : Non renseigné **État du repère :** Bon
Pérennité : Non renseigné **Repère calculé :** Non
PHEC : Non

SOURCE DE REPÉRAGE : VISITE DE TERRAIN -

Type de repérage : Source bibliographique
Organisme : DIREN Centre

NIVELLEMENT D'ORIGINE

Méthode : Cheminement topographique
Organisme : DIREN Centre
Référence nivelée : Marque d'inondation
Description référence du repère : marque de crue
Système altimétrique : NGF IGN 1969 (système normal)
Altitude de la référence (en m) : 154.977 m
Différence entre le niveau d'eau et la référence (en m) : 0.000 m
Altitude calculée de l'eau (en m) : 154.977

Commune : **HERRY** | Rivière : **La Loire**

Ferme des Butteaux

Commentaires : à la ferme des Butteaux , sur l'angle du batiment situé coté gauche de l'allée . La marque de la crue de 1790 est peu précise car il n'y a pas de trait gravé .

4 Repère(s) sur le site

GÉNÉRAL

Unité de gestion : Loire-Cher-Indre
Code : LCI_S_673 **Date de mise à jour :** 25/08/2016
Auteur : SPC LCI

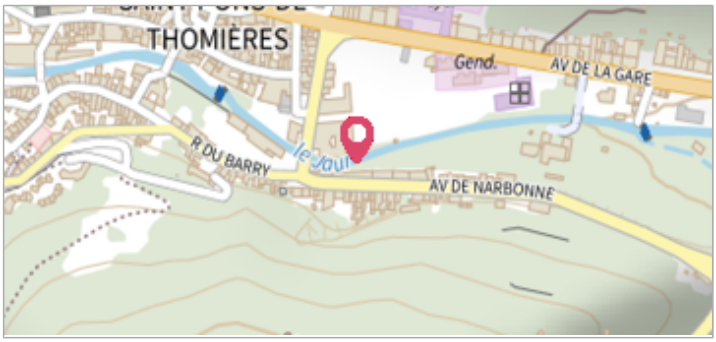

Photo du recensement d'origine

GÉOLOCALISATION

Coordonnées WGS84 : X: 2.96576380 / Y: 47.25939020
Coordonnées RGF93 (Lambert 93) X: 697411 / Y: 6684343
Coordonnées RGF93 (ETRS89) : X: 2.9657638 / Y: 47.2593902
Code Hydro: ----0000 **Rive de référence:** Gauche

31 Mai 1856

Altitude calculée de l'eau : **154.922 m**

Nature de l'inondation : **Débordement de cours d'eau**

Nature du repère : **Marque gravée**

GÉNÉRAL

Code : LCI_R_673_1327 **Date de mise à jour :** 19/11/2018
Auteur : SPC LCI

MARQUE

Maximum de l'inondation : Oui
Visibilité : Non renseigné **État du repère :** Bon
Pérennité : Non renseigné **Repère calculé :** Non
PHEC : Non

SOURCE DE REPÉRAGE : VISITE DE TERRAIN -

Type de repérage : Source bibliographique
Organisme : DIREN Centre

NIVELLEMENT D'ORIGINE

Méthode : Cheminement topographique
Organisme : DIREN Centre
Référence nivelée : Marque d'inondation
Description référence du repère : marque de crue
Système altimétrique : NGF IGN 1969 (système normal)
Altitude de la référence (en m) : 154.922 m
Différence entre le niveau d'eau et la référence (en m) : 0.000 m
Altitude calculée de l'eau (en m) : 154.922

Commune : **HERRY** | Rivière : **La Loire**

Ferme des Butteaux

Commentaires : à la ferme des Butteaux , sur l'angle du batiment situé coté gauche de l'allée . La marque de la crue de 1790 est peu précise car il n'y a pas de trait gravé .

4 Repère(s) sur le site

GÉNÉRAL

Unité de gestion : Loire-Cher-Indre
Code : LCI_S_673 **Date de mise à jour :** 25/08/2016
Auteur : SPC LCI

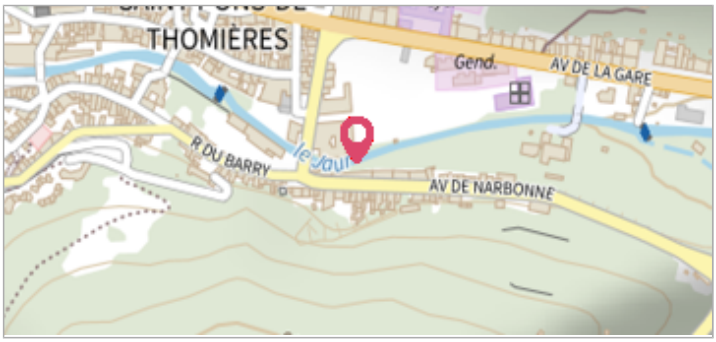

Photo du recensement d'origine

GÉOLOCALISATION

Coordonnées WGS84 : X: 2.96576380 / Y: 47.25939020
Coordonnées RGF93 (Lambert 93) X: 697411 / Y: 6684343
Coordonnées RGF93 (ETRS89) : X: 2.9657638 / Y: 47.2593902
Code Hydro: ----0000 **Rive de référence:** Gauche

27 Septembre 1866

Altitude calculée de l'eau : **154.827 m**

Nature de l'inondation : **Débordement de cours d'eau**

Nature du repère : **Marque gravée**

GÉNÉRAL

Code : LCI_R_673_1328 **Date de mise à jour :** 19/11/2018
Auteur : SPC LCI

MARQUE

Maximum de l'inondation : Oui
Visibilité : Non renseigné **État du repère :** Bon
Pérennité : Non renseigné **Repère calculé :** Non
PHEC : Non

SOURCE DE REPÉRAGE : VISITE DE TERRAIN -

Type de repérage : Source bibliographique
Organisme : DIREN Centre

NIVELLEMENT D'ORIGINE

Méthode : Cheminement topographique
Organisme : DIREN Centre
Référence nivelée : Marque d'inondation
Description référence du repère : marque de crue
Système altimétrique : NGF IGN 1969 (système normal)
Altitude de la référence (en m) : 154.827 m
Différence entre le niveau d'eau et la référence (en m) : 0.000 m
Altitude calculée de l'eau (en m) : 154.827