

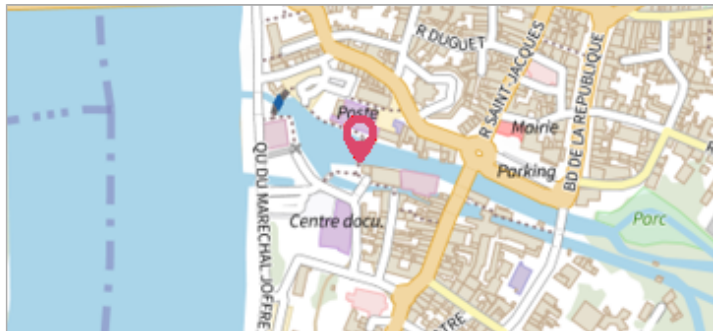
Commune : **COSNE-COURS-SUR-LOIRE**Rivière : **La Loire**

## 37 Levée de la Loire

**Commentaires :** Ces repères de crue se trouvent sur la levée de la Loire au lieu-dit "Passy" sur la maison au numéro N°37 qui fait angle avec la rue de la Dame. Plus précisément, ils sont situés sur la façade de la maison et au sol, au niveau du montant gauche de la porte-fenêtre situé la plus en amont.

**2** Repère(s) sur le site

### GÉNÉRAL

**Unité de gestion :** Loire-Allier-Cher-Indre**Code :** LCI\_S\_670**Date de mise à jour :** 06/01/2023**Auteur :** SPC LCI

Vue du site éloignée

### GÉOLOCALISATION

**Coordonnées WGS84 :** X: 2.92294276 / Y: 47.40995982**Coordonnées RGF93 (Lambert 93) :** X: 694189.13 / Y: 6701071.02**Coordonnées RGF93 (ETRS89) :** X: 2.9229428 / Y: 47.4099598**Code Hydro :** ----0000**Rive de référence :** Gauche

## 19 octobre 1907

Nature de l'inondation : **Débordement de cours d'eau**Altitude calculée de l'eau : **158.654 m**Nature du repère : **Marque gravée**

**Commentaires :** Ce repère de crue est une marque gravée. Elle est située à 0.22m du sol sur le montant gauche de la porte-fenêtre.

### GÉNÉRAL

**Code :** LCI\_R\_670\_1318**Date de mise à jour :****Auteur :** SPC LCI

06/01/2023

### MARQUE

**Texte :** CRUE DU 19 OCTOBRE 1907**Maximum de l'inondation :** Oui**Visibilité :** Oui**État du repère :** Bon**Pérennité :** Longue**Repère calculé :** Non**PHEC :** Non

### SOURCE DE REPÉRAGE : VISITE DE TERRAIN -

**Type de repérage :** Source bibliographique**Organisme(s) :** DIREN Centre

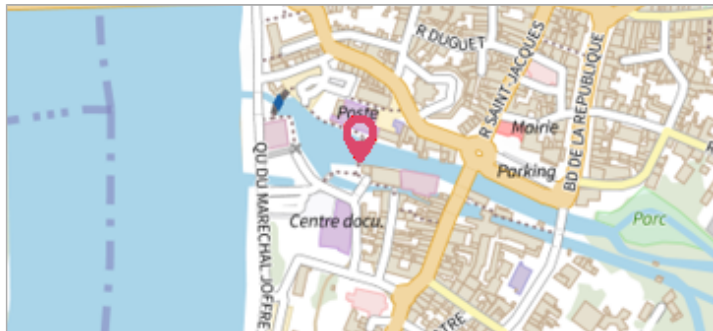
### NIVELLEMENT GPS - 01/08/2022

**Méthode :** GPS**Organisme :** SPC Loire-Allier-Cher-Indre**Référence nivelée :** Autre type de référence**Description référence du repère :** Sol bétonné de la terrasse**Système altimétrique :** NGF IGN 1969 (système normal)**Altitude de la référence (en m) :** 158.434 m**Différence entre le niveau d'eau et la référence (en m) :** 0.220 m**Altitude calculée de l'eau (en m) :** 158.654

Vue du repère éloignée

Commune : **COSNE-COURS-SUR-LOIRE**Rivière : **La Loire****37 Levée de la Loire**

**Commentaires :** Ces repères de crue se trouvent sur la levée de la Loire au lieu-dit "Passy" sur la maison au numéro N°37 qui fait angle avec la rue de la Dame. Plus précisément, ils sont situés sur la façade de la maison et au sol, au niveau du montant gauche de la porte-fenêtre situé la plus en amont.

**2** Repère(s) sur le site**GÉNÉRAL****Unité de gestion :** Loire-Allier-Cher-Indre**Code :** LCI\_S\_670**Date de mise à jour :** 06/01/2023**Auteur :** SPC LCI


Vue du site éloignée

**GÉOLOCALISATION****Coordonnées WGS84 :** X: 2.92294276 / Y: 47.40995982**Coordonnées RGF93 (Lambert 93) :** X: 694189.13 / Y: 6701071.02**Coordonnées RGF93 (ETRS89) :** X: 2.9229428 / Y: 47.4099598**Code Hydro :** ----0000**Rive de référence :** Gauche**3 décembre 2003**Altitude calculée de l'eau : **158.434 m**Nature de l'inondation : **Débordement de cours d'eau**Nature du repère : **Témoignage oral**

**Commentaires :** Ce repère de crue est un témoignage oral de la propriétaire de la maison. Lors de la crue, l'eau a atteint la terrasse en béton devant la porte-fenêtre.

**GÉNÉRAL****Code :** WEB\_R\_202301065914**Date de mise à jour :****Auteur :** SPC LACI

06/01/2023

**MARQUE****Maximum de l'inondation :** Oui**Visibilité :** Non**État du repère :** Disparu**Pérennité :** Aucune**Repère calculé :** Non**PHEC :** Non**SOURCE DE REPÉRAGE :** SPC LACI, CAMPAGNE DE RECENSEMENT 2022 -**Type de repérage :** Campagne de terrain post-inondation**Organisme(s) :** SPC Loire-Allier-Cher-Indre**NIVELLEMENT GPS - 01/08/2022****Méthode :** GPS**Organisme :** SPC Loire-Allier-Cher-Indre**Référence nivelée :** Marque d'inondation**Description référence du repère :** Sol de la terrasse en béton**Système altimétrique :** NGF IGN 1969 (système normal)**Altitude de la référence (en m) :** 158.434 m**Altitude calculée de l'eau (en m) :** 158.434

Vue du repère