


	Commune : JOUET-SUR-L'AUBOIS	Rivière : La Loire
Domaine du pont		
Commentaires : Ce site se trouve sur l'angle de la première grange du Domaine du pont, côté canal, en amont du poids de fer.		1 Repère(s) sur le site
GÉNÉRAL		
Unité de gestion : Loire-Allier-Cher-Indre		
Code : LCI_S_669		Date de mise à jour : 06/02/2024
Auteur : SPC LCI		
		
GÉOLOCALISATION		
Coordonnées WGS84 : X: 3.02955910 / Y: 47.05040700		
Coordonnées RGF93 (Lambert 93) X: 702244 / Y: 6661129.99		
Coordonnées RGF93 (ETRS89) : X: 3.0295591 / Y: 47.050407		
Code Hydro: ----0000		Rive de référence: Gauche
	9 Octobre 1846	Altitude calculée de l'eau : 168.225 m
Nature de l'inondation : Débordement de cours d'eau		Nature du repère : Marque gravée
Commentaires : Ce repère de crue est une marque gravée. Il est constitué d'un trait en flèche et d'un écrit. Il se trouve sur l'angle du premier bâtiment en arrivant sur le corps de ferme		
GÉNÉRAL		
Code : LCI_R_669_1317		Date de mise à jour : 06/02/2024
Auteur : SPC LCI		
		
Vue du repère en 2023		
MARQUE		
Texte : CRUE DU 9 8BRE 1846		
Maximum de l'inondation : Oui		
Visibilité : Non		État du repère : Bon
Pérennité : Longue		Repère calculé : Non
PHEC : Non		
SOURCE DE REPÉRAGE : SPC LACI, SOURCES BIBLIOGRAPHIQUES		
-		
Type de repérage : Source bibliographique		
Organisme : SPC Loire-Allier-Cher-Indre		
NIVELLEMENT DGPS SPC LACI - 18/07/2023		
Méthode : GPS		
Organisme : SPC Loire-Allier-Cher-Indre		
Référence nivelée : Marque d'inondation		
Système altimétrique : NGF IGN 1969 (système normal)		
Altitude de la référence (en m) : 168.225 m		
Altitude calculée de l'eau (en m) : 168.225		