
	Commune : <b>SAINT-GERMAIN-SUR-VIENNE</b>	Rivière : <b>La Loire</b>
<b>La Vacherie</b>		
<b>Commentaires</b> : Sur l'angle amont d'une maison située au lieu dit "La Vacherie", le long de la Vienne et sur le mur de la grange à l'amont immédiat .Ils sont mentionnés sur le plan d'exposition au risque d'inondation réalisé par le DDE 37 en juin 1985 .		<b>4</b> Repère(s) sur le site

**GÉNÉRAL**

**Unité de gestion** : Vienne-Charente-Atlantique  
**Code** : LCI\_S\_578      **Date de mise à jour** : 25/08/2016  
**Auteur** : SPC LCI

**GÉOLOCALISATION**

**Coordonnées WGS84** : X: 0.10901320 / Y: 47.19058990  
**Coordonnées RGF93 (Lambert 93)** X: 481148 / Y: 6680707  
**Coordonnées RGF93 (ETRS89)** : X: 0.1090132 / Y: 47.1905899  
**Code Hydro**: ----0000      **Rive de référence**: Gauche

	<b>4 juin 1856</b>	Altitude calculée de l'eau : <b>34.53 m</b>
Nature de l'inondation : <b>Débordement de cours d'eau</b>		Nature du repère : <b>Marque gravée</b>

**GÉNÉRAL**

**Code** : LCI\_R\_578\_1141      **Date de mise à jour** : 19/02/2018  
**Auteur** : SPC LCI

**MARQUE**


**Maximum de l'inondation** : Oui  
**Visibilité** : Non renseigné      **État du repère** : Bon  
**Pérennité** : Non renseigné      **Repère calculé** : Non  
**PHEC** : Non

**SOURCE DE REPÉRAGE : PUBLICATIONS DIVERSES -**

**Type de repérage** : Source bibliographique  
**Organisme(s)** : DIREN Centre

**NIVELLEMENT D'ORIGINE**

**Méthode** : Cheminement topographique  
**Organisme** : DDE 37  
**Référence nivelée** : Marque d'inondation  
**Description référence du repère** : marque de crue  
**Système altimétrique** : NGF IGN 1969 (système normal)  
**Altitude de la référence (en m)** : 34.530 m  
**Différence entre le niveau d'eau et la référence (en m)** : 0.000 m  
**Altitude calculée de l'eau (en m)** : 34.53

	<b>Commune : SAINT-GERMAIN-SUR-VIENNE</b>	<b>Rivière : La Loire</b>
<h2>La Vacherie</h2>		

<b>Commentaires :</b> Sur l'angle amont d'une maison située au lieu dit "La Vacherie", le long de la Vienne et sur le mur de la grange à l'amont immédiat .Ils sont mentionnés sur le plan d'exposition au risque d'inondation réalisé par le DDE 37 en juin 1985 .	4	Repère(s) sur le site
---	---	-----------------------

**GÉNÉRAL**

---


**Unité de gestion :** Vienne-Charente-Atlantique  
**Code :** LCI\_S\_578      **Date de mise à jour :** 25/08/2016  
**Auteur :** SPC LCI



**GÉOLOCALISATION**

---


**Coordonnées WGS84 :** X: 0.10901320 / Y: 47.19058990  
**Coordonnées RGF93 (Lambert 93)** X: 481148 / Y: 6680707  
**Coordonnées RGF93 (ETRS89)** : X: 0.1090132 / Y: 47.1905899  
**Code Hydro:** ----0000      **Rive de référence:** Gauche

	<b>1er janvier 1977</b>	<b>Altitude calculée de l'eau : 33.39 m</b>
<b>Nature de l'inondation : Débordement de cours d'eau</b>		<b>Nature du repère : Marque gravée</b>

**GÉNÉRAL**

---

**Code :** LCI\_R\_578\_1142      **Date de mise à jour :** 05/08/2018  
**Auteur :** SPC LCI



**MARQUE**

---

**Maximum de l'inondation :** Oui  
**Visibilité :** Non renseigné      **État du repère :** Bon  
**Pérennité :** Non renseigné      **Repère calculé :** Non  
**PHEC :** Non

**SOURCE DE REPÉRAGE : PUBLICATIONS DIVERSES -**


---

**Type de repérage :** Source bibliographique  
**Organisme(s) :** DIREN Centre

**NIVELLEMENT D'ORIGINE**

---

**Méthode :** Cheminement topographique  
**Organisme :** DDE 37  
**Référence nivelée :** Marque d'inondation  
**Description référence du repère :** marque de crue  
**Système altimétrique :** NGF IGN 1969 (système normal)  
**Altitude de la référence (en m) :** 33.390 m  
**Différence entre le niveau d'eau et la référence (en m) :** 0.000 m  
**Altitude calculée de l'eau (en m) :** 33.39

	Commune : <b>SAINT-GERMAIN-SUR-VIENNE</b>	Rivière : <b>La Loire</b>
<h2>La Vacherie</h2>		

<p><b>Commentaires :</b> Sur l'angle amont d'une maison située au lieu dit "La Vacherie", le long de la Vienne et sur le mur de la grange à l'amont immédiat .Ils sont mentionnés sur le plan d'exposition au risque d'inondation réalisé par le DDE 37 en juin 1985 .</p>	4	Repère(s) sur le site
--	---	-----------------------

**GÉNÉRAL**

---


**Unité de gestion :** Vienne-Charente-Atlantique  
**Code :** LCI\_S\_578      **Date de mise à jour :** 25/08/2016  
**Auteur :** SPC LCI



**GÉOLOCALISATION**

---

**Coordonnées WGS84 :** X: 0.10901320 / Y: 47.19058990  
**Coordonnées RGF93 (Lambert 93)** X: 481148 / Y: 6680707  
**Coordonnées RGF93 (ETRS89)** : X: 0.1090132 / Y: 47.1905899  
**Code Hydro:** ----0000      **Rive de référence:** Gauche

	<b>1<sup>er</sup> Janvier 1962</b>	Altitude calculée de l'eau : <b>34.35 m</b>
Nature de l'inondation : <b>Débordement de cours d'eau</b>		Nature du repère : <b>Marque gravée</b>

**GÉNÉRAL**

---

**Code :** LCI\_R\_578\_1919      **Date de mise à jour :** 05/08/2018  
**Auteur :** SPC LCI



**MARQUE**

---

**Maximum de l'inondation :** Oui  
**Visibilité :** Non renseigné      **État du repère :** Bon  
**Pérennité :** Non renseigné      **Repère calculé :** Non  
**PHEC :** Non

**SOURCE DE REPÉRAGE : PUBLICATIONS DIVERSES -**


---

**Type de repérage :** Source bibliographique  
**Organisme(s) :** DIREN Centre

**NIVELLEMENT D'ORIGINE**

---

**Méthode :** Cheminement topographique  
**Organisme :** DDE 37  
**Référence nivelée :** Marque d'inondation  
**Description référence du repère :** marque de crue  
**Système altimétrique :** NGF IGN 1969 (système normal)  
**Altitude de la référence (en m) :** 34.350 m  
**Différence entre le niveau d'eau et la référence (en m) :** 0.000 m  
**Altitude calculée de l'eau (en m) :** 34.35


	Commune : <b>SAINT-GERMAIN-SUR-VIENNE</b>	Rivière : <b>La Loire</b>
<b>La Vacherie</b>		
<b>Commentaires</b> : Sur l'angle amont d'une maison située au lieu dit "La Vacherie", le long de la Vienne et sur le mur de la grange à l'amont immédiat .Ils sont mentionnés sur le plan d'exposition au risque d'inondation réalisé par le DDE 37 en juin 1985 .		<b>4</b> Repère(s) sur le site

**GÉNÉRAL**

**Unité de gestion** : Vienne-Charente-Atlantique  
**Code** : LCI\_S\_578      **Date de mise à jour** : 25/08/2016  
**Auteur** : SPC LCI

**GÉOLOCALISATION**

**Coordonnées WGS84** : X: 0.10901320 / Y: 47.19058990  
**Coordonnées RGF93 (Lambert 93)** X: 481148 / Y: 6680707  
**Coordonnées RGF93 (ETRS89)** : X: 0.1090132 / Y: 47.1905899  
**Code Hydro**: ----0000      **Rive de référence**: Gauche

	<b>1<sup>er</sup> Décembre 1982</b>	Altitude calculée de l'eau : <b>33.42 m</b>
Nature de l'inondation : <b>Débordement de cours d'eau</b>		Nature du repère : <b>Marque peinture ou encre</b>

**GÉNÉRAL**

**Code** : LCI\_R\_578\_1920      **Date de mise à jour** : 05/08/2018  
**Auteur** : SPC LCI

**MARQUE**

**Maximum de l'inondation** : Oui  
**Visibilité** : Non renseigné      **État du repère** : Bon  
**Pérennité** : Non renseigné      **Repère calculé** : Non  
**PHEC** : Non

**SOURCE DE REPÉRAGE : PUBLICATIONS DIVERSES -**

**Type de repérage** : Source bibliographique  
**Organisme(s)** : DIREN Centre

**NIVELLEMENT D'ORIGINE**

**Méthode** : Cheminement topographique  
**Organisme** : DDE 37  
**Référence nivelée** : Marque d'inondation  
**Description référence du repère** : marque de crue  
**Système altimétrique** : NGF IGN 1969 (système normal)  
**Altitude de la référence (en m)** : 33.420 m  
**Différence entre le niveau d'eau et la référence (en m)** : 0.000 m  
**Altitude calculée de l'eau (en m)** : 33.42