

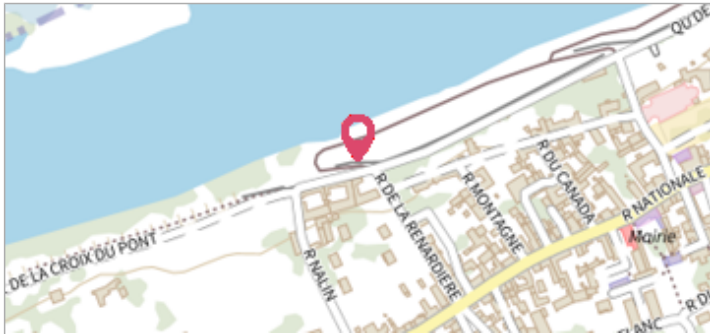
Commune : **SAINT-DYE-SUR-LOIRE**Rivière : **La Loire****Quai de St-Dyé, n°45****Commentaires** : Sur le quai, à l'extrémité aval, sur le pilier droit du portail du n°45. Ce repère est mentionné sur la carte des zones submersibles éditée par la DDE 41 en octobre 1963.**3** Repère(s) sur le site**GÉNÉRAL****Unité de gestion** : Loire-Allier-Cher-Indre**Code** : LCI\_S\_566**Date de mise à jour** : 25/08/2016**Auteur** : SPC LCI

Photo du recensement d'origine

**GÉOLOCALISATION****Coordonnées WGS84** : X: 1.48387790 / Y: 47.65583690**Coordonnées RGF93 (Lambert 93)** X: 586201 / Y: 6729476**Coordonnées RGF93 (ETRS89)** : X: 1.4838779 / Y: 47.6558369**Code Hydro**: ----0000**Rive de référence**: Gauche**Octobre 1846**Nature de l'inondation : **Débordement de cours d'eau**Altitude calculée de l'eau : **78.01 m**Nature du repère : **Marque gravée****Commentaires** : Cote convertie depuis le NGF ortho**GÉNÉRAL****Code** : LCI\_R\_566\_1104**Date de mise à jour** :**Auteur** : SPC LCI

09/01/2023

**MARQUE****Maximum de l'inondation** : Oui**Visibilité** : Non renseigné**État du repère** : Mauvais**Pérennité** : Non renseigné**Repère calculé** : Non**PHEC** : Non**SOURCE DE REPÉRAGE : PLAN DES ZONES INONDABLES DANS DEPT 41 -****Type de repérage** : Source bibliographique**Organisme(s)** : DDE 41**NIVELLEMENT D'ORIGINE****Méthode** : Cheminement topographique**Organisme** : DDE 41**Référence nivelée** : Marque d'inondation**Description référence du repère** : marque de crue**Système altimétrique** : NGF IGN 1969 (système normal)**Altitude de la référence (en m)** : 78.010 m**Différence entre le niveau d'eau et la référence (en m)** : 0.000 m**Altitude calculée de l'eau (en m)** : 78.01

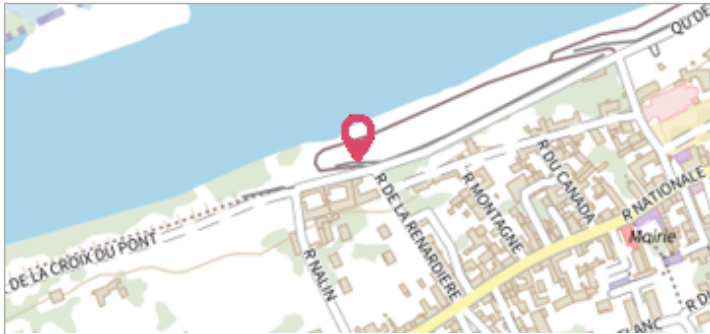
Commune : **SAINT-DYE-SUR-LOIRE**Rivière : **La Loire****Quai de St-Dyé, n°45****Commentaires** : Sur le quai, à l'extrémité aval, sur le pilier droit du portail du n°45. Ce repère est mentionné sur la carte des zones submersibles éditée par la DDE 41 en octobre 1963.**3** Repère(s) sur le site**GÉNÉRAL****Unité de gestion** : Loire-Allier-Cher-Indre**Code** : LCI\_S\_566**Date de mise à jour** : 25/08/2016**Auteur** : SPC LCI

Photo du recensement d'origine

**GÉOLOCALISATION****Coordonnées WGS84** : X: 1.48387790 / Y: 47.65583690**Coordonnées RGF93 (Lambert 93)** X: 586201 / Y: 6729476**Coordonnées RGF93 (ETRS89)** : X: 1.4838779 / Y: 47.6558369**Code Hydro**: ----0000**Rive de référence**: Gauche**3 juin 1856**Nature de l'inondation : **Débordement de cours d'eau**Altitude calculée de l'eau : **78.78 m**Nature du repère : **Marque gravée****Commentaires** : Cote convertie depuis le NGF ortho**GÉNÉRAL****Code** : LCI\_R\_566\_1105**Date de mise à jour** :**Auteur** : SPC LCI

24/04/2018

**MARQUE****Maximum de l'inondation** : Oui**Visibilité** : Non renseigné**État du repère** : Bon**Pérennité** : Non renseigné**Repère calculé** : Non**PHEC** : Non**SOURCE DE REPÉRAGE : PLAN DES ZONES INONDABLES DANS DEPT 41 -****Type de repérage** : Source bibliographique**Organisme(s)** : DDE 41**NIVELLEMENT D'ORIGINE****Méthode** : Cheminement topographique**Organisme** : DDE 41**Référence nivelée** : Marque d'inondation**Description référence du repère** : marque de crue**Système altimétrique** : NGF IGN 1969 (système normal)**Altitude de la référence (en m)** : 78.780 m**Différence entre le niveau d'eau et la référence (en m)** : 0.000 m**Altitude calculée de l'eau (en m)** : 78.78

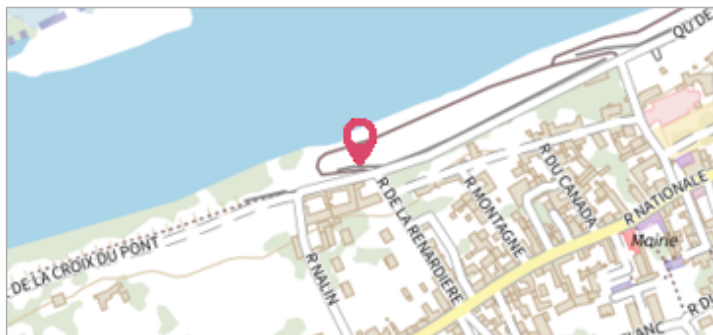
Commune : **SAINT-DYE-SUR-LOIRE**Rivière : **La Loire****Quai de St-Dyé, n°45****Commentaires** : Sur le quai, à l'extrémité aval, sur le pilier droit du portail du n°45. Ce repère est mentionné sur la carte des zones submersibles éditée par la DDE 41 en octobre 1963.**3** Repère(s) sur le site**GÉNÉRAL****Unité de gestion** : Loire-Allier-Cher-Indre**Code** : LCI\_S\_566**Date de mise à jour** : 25/08/2016**Auteur** : SPC LCI

Photo du recensement d'origine

**GÉOLOCALISATION****Coordonnées WGS84** : X: 1.48387790 / Y: 47.65583690**Coordonnées RGF93 (Lambert 93)** X: 586201 / Y: 6729476**Coordonnées RGF93 (ETRS89)** : X: 1.4838779 / Y: 47.6558369**Code Hydro**: ----0000**Rive de référence**: Gauche**Septembre 1866**Nature de l'inondation : **Débordement de cours d'eau**Altitude calculée de l'eau : **78.45 m**Nature du repère : **Marque gravée****Commentaires** : Cote convertie depuis le NGF ortho**GÉNÉRAL****Code** : LCI\_R\_566\_1106**Date de mise à jour** :**Auteur** : SPC LCI

09/01/2023

**MARQUE****Maximum de l'inondation** : Oui**Visibilité** : Non renseigné**État du repère** : Mauvais**Pérennité** : Non renseigné**Repère calculé** : Non**PHEC** : Non**SOURCE DE REPÉRAGE : PLAN DES ZONES INONDABLES DANS DEPT 41 -****Type de repérage** : Source bibliographique**Organisme(s)** : DDE 41**NIVELLEMENT D'ORIGINE****Méthode** : Cheminement topographique**Organisme** : DDE 41**Référence nivelée** : Marque d'inondation**Description référence du repère** : marque de crue**Système altimétrique** : NGF IGN 1969 (système normal)**Altitude de la référence (en m)** : 78.450 m**Différence entre le niveau d'eau et la référence (en m)** : 0.000 m**Altitude calculée de l'eau (en m)** : 78.45