



Commune : SAINT-LAURENT-NOUAN

Rivière : La Loire

**Cavereau, n°83**

**Commentaires :** Sur un bâtiment situé au n°83 du CD951 (Grande Rue), au Cavereau. Ce repère est mentionné sur la carte des zones submersibles éditée par la DDE 41 en octobre 1963 . La maison et les repères de crue ont été rénové.

**2** Repère(s) sur le site

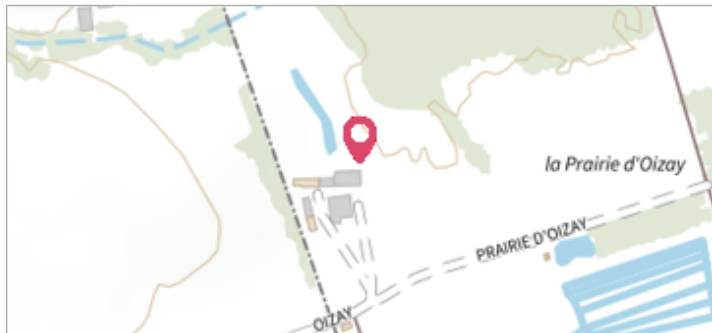
**GÉNÉRAL**

Unité de gestion : Loire-Allier-Cher-Indre

Code : LCI\_S\_563

Date de mise à jour : 12/02/2022

Auteur : SPC LCI



Vue du site en 2021

**GÉOLOCALISATION**

Coordonnées WGS84 : X: 1.58131020 / Y: 47.70023500

Coordonnées RGF93 (Lambert 93) X: 593602 / Y: 6734271.99

Coordonnées RGF93 (ETRS89) : X: 1.5813102 / Y: 47.700235

Code Hydro: ----0000

Rive de référence: Gauche

**29 septembre 1866**

Nature de l'inondation : Débordement de cours d'eau

Altitude calculée de l'eau : 82.174 m

Nature du repère : Marque gravée

**Commentaires :** Cote du nivellement d'origine convertie depuis le NGF ortho, et confirmée par le contrôle de juillet 2016

**GÉNÉRAL**

Code : LCI\_R\_563\_1100

Date de mise à jour :

Auteur : SPC LCI

12/02/2022



Vue du repère en 2021

**MARQUE**

Texte : Crue de 29 septembre 1866

Maximum de l'inondation : Oui

Visibilité : Oui

État du repère : Bon

Pérennité : Longue

Repère calculé : Non

PHEC : Non

**SOURCE DE REPÉRAGE : PLAN DES ZONES INONDABLES DANS DEPT 41 -**

Type de repérage : Source bibliographique

Organisme(s) : DDE 41

**NIVELLEMENT DE CONTRÔLE - 20/07/2016**

Méthode : Cheminement topographique

Organisme : SPC Loire - Cher - Indre

**Commentaires sur le nivellement :** 1.64 m au-dessus du pied du mur, au droit des repères


Ce nivellement confirme la conversion ortho - normal réalisée sur les mesures issues du Plan des surfaces submersibles du Loir-et-Cher

Référence nivelée : Marque d'inondation

Système altimétrique : NGF IGN 1969 (système normal)

Altitude de la référence (en m) : 82.174 m


Altitude calculée de l'eau (en m) : 82.174

	Commune : <b>SAINT-LAURENT-NOUAN</b>	Rivière : <b>La Loire</b>
<b>Cavereau, n°83</b>		
<b>Commentaires :</b> Sur un bâtiment situé au n°83 du CD951 (Grande Rue), au Cavereau. Ce repère est mentionné sur la carte des zones submersibles éditée par la DDE 41 en octobre 1963 . La maison et les repères de crue ont été rénové.		<b>2</b> Repère(s) sur le site

<b>GÉNÉRAL</b>	
Unité de gestion : Loire-Allier-Cher-Indre	
Code : LCI_S_563	Date de mise à jour : 12/02/2022
Auteur : SPC LCI	



<b>GÉOLOCALISATION</b>	
Coordonnées WGS84 : X: 1.58131020 / Y: 47.70023500	
Coordonnées RGF93 (Lambert 93) X: 593602 / Y: 6734271.99	
Coordonnées RGF93 (ETRS89) : X: 1.5813102 / Y: 47.700235	
Code Hydro: ----0000	Rive de référence: Gauche

	<b>3 juin 1856</b>	Altitude calculée de l'eau : <b>82.224 m</b>
Nature de l'inondation : <b>Débordement de cours d'eau</b>		Nature du repère : <b>Marque gravée</b>
<b>Commentaires :</b> Cote du nivellement d'origine convertie depuis le NGF ortho, et confirmée par le contrôle de juillet 2016.		

<b>GÉNÉRAL</b>	
Code : LCI_R_563_1099	Date de mise à jour : 12/02/2022
Auteur : SPC LCI	



<b>MARQUE</b>	
Texte : Crue du 3 juin 1856	
Maximum de l'inondation : Oui	
Visibilité : Oui	État du repère : Bon
Pérennité : Longue	Repère calculé : Non
PHEC : Non	

<b>SOURCE DE REPÉRAGE : PLAN DES ZONES INONDABLES DANS DEPT 41 -</b>	
Type de repérage : Source bibliographique	
Organisme(s) : DDE 41	

<b>NIVELLEMENT DE CONTRÔLE - 20/07/2016</b>	
Méthode : Cheminement topographique	
Organisme : SPC Loire - Cher - Indre	
Commentaires sur le nivellement : 1.69 m au-dessus du pied du mur, au droit des repères.	
Ce nivellement confirme la conversion ortho - normal réalisée sur la mesure d'origine du Plan des surfaces submersibles du Loir-et-Cher	
Référence nivelée : Marque d'inondation	
Système altimétrique : NGF IGN 1969 (système normal)	
Altitude de la référence (en m) : 82.224 m	
Altitude calculée de l'eau (en m) : 82.224	