

Commune : **COURBOUZON**Rivière : **La Loire****La Chaumette**

**Commentaires :** Au lieu dit "La Chaumette", sur l'angle amont de la maison face levée et sur un hangar à l'arrière. COTE de 1866 FAUSSE (à vérifier).

**3** Repère(s) sur le site

**GÉNÉRAL**

Unité de gestion : Loire-Allier-Cher-Indre

Code : LCI\_S\_545

Date de mise à jour : 25/08/2016

Auteur : SPC LCI

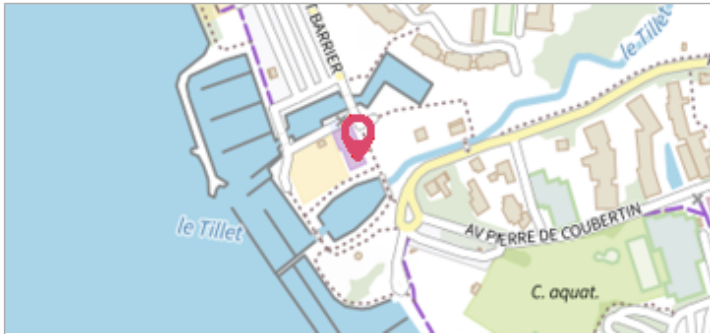


Photo du recensement d'origine

**GÉOLOCALISATION**

Coordonnées WGS84 : X: 1.55402160 / Y: 47.69303220

Coordonnées RGF93 (Lambert 93) X: 591541 / Y: 6733509

Coordonnées RGF93 (ETRS89) : X: 1.5540216 / Y: 47.6930322

Code Hydro: ----0000

Rive de référence: Droite

**21 Octobre 1846**Nature de l'inondation : **Débordement de cours d'eau**Altitude calculée de l'eau : **80.87 m**Nature du repère : **Marque gravée**

**Commentaires :** Cote convertie depuis le NGF ortho

**GÉNÉRAL**

Code : LCI\_R\_545\_1076

Date de mise à jour :

Auteur : SPC LCI

19/02/2018

**MARQUE**

Maximum de l'inondation : Oui

Visibilité : Non renseigné

État du repère : Bon

Pérennité : Non renseigné

Repère calculé : Non

PHEC : Non

**SOURCE DE REPÉRAGE : PLAN DES ZONES INONDABLES DANS DEPT 41 -**

Type de repérage : Source bibliographique

Organisme : DDE 41

**NIVELLEMENT D'ORIGINE**

Méthode : Cheminement topographique

Organisme : DDE 41

Référence nivelée : Marque d'inondation

Description référence du repère : marque de crue

Système altimétrique : NGF IGN 1969 (système normal)

Altitude de la référence (en m) : 80.870 m

Différence entre le niveau d'eau et la référence (en m) : 0.000 m

Altitude calculée de l'eau (en m) : 80.87

Commune : **COURBOUZON**Rivière : **La Loire**

## La Chaumette

**Commentaires :** Au lieu dit "La Chaumette", sur l'angle amont de la maison face levée et sur un hangar à l'arrière. COTE de 1866 FAUSSE (à vérifier).

**3** Repère(s) sur le site

### GÉNÉRAL

**Unité de gestion :** Loire-Allier-Cher-Indre

**Code :** LCI\_S\_545

**Date de mise à jour :** 25/08/2016

**Auteur :** SPC LCI

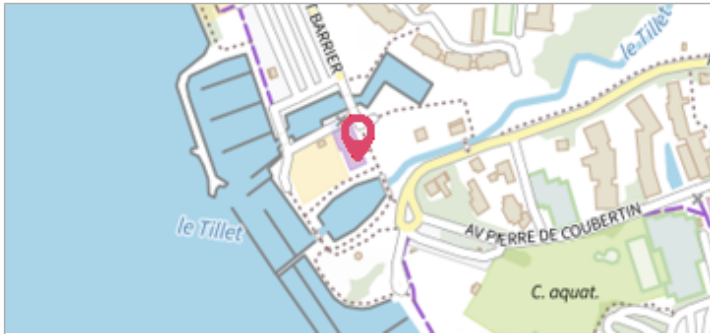


Photo du recensement d'origine

### GÉOLOCALISATION

**Coordonnées WGS84 :** X: 1.55402160 / Y: 47.69303220

**Coordonnées RGF93 (Lambert 93) :** X: 591541 / Y: 6733509

**Coordonnées RGF93 (ETRS89) :** X: 1.5540216 / Y: 47.6930322

**Code Hydro:** ----0000

**Rive de référence:** Droite



**3 Juin 1856**

Nature de l'inondation : **Débordement de cours d'eau**

Altitude calculée de l'eau : **80.87 m**

Nature du repère : **Marque gravée**

**Commentaires :** Cote convertie depuis le NGF ortho

### GÉNÉRAL

**Code :** LCI\_R\_545\_1077

**Date de mise à jour :**

**Auteur :** SPC LCI

17/04/2018

### MARQUE

**Maximum de l'inondation :** Oui

**Visibilité :** Non renseigné

**État du repère :** Bon

**Pérennité :** Non renseigné

**Repère calculé :** Non

**PHEC :** Non

**SOURCE DE REPÉRAGE : PLAN DES ZONES INONDABLES DANS DEPT 41 -**

**Type de repérage :** Source bibliographique

**Organisme :** DDE 41

### NIVELLEMENT D'ORIGINE

**Méthode :** Cheminement topographique

**Organisme :** DDE 41

**Référence nivelée :** Marque d'inondation

**Description référence du repère :** marque de crue

**Système altimétrique :** NGF IGN 1969 (système normal)

**Altitude de la référence (en m) :** 80.870 m

**Différence entre le niveau d'eau et la référence (en m) :** 0.000 m

**Altitude calculée de l'eau (en m) :** 80.87

Commune : **COURBOUZON**Rivière : **La Loire****La Chaumette**

**Commentaires :** Au lieu dit "La Chaumette", sur l'angle amont de la maison face levée et sur un hangar à l'arrière. COTE de 1866 FAUSSE (à vérifier).

**3** Repère(s) sur le site

**GÉNÉRAL**

Unité de gestion : Loire-Allier-Cher-Indre

Code : LCI\_S\_545

Date de mise à jour : 25/08/2016

Auteur : SPC LCI

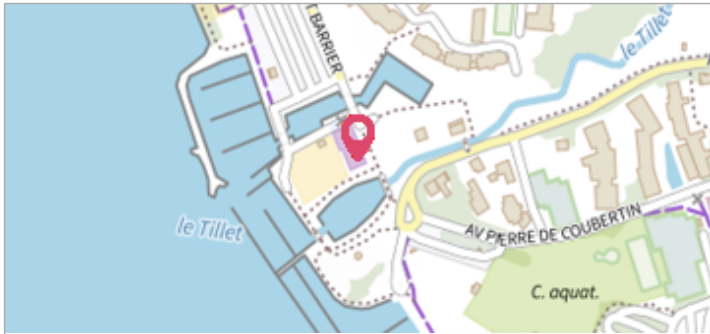


Photo du recensement d'origine

**GÉOLOCALISATION**

Coordonnées WGS84 : X: 1.55402160 / Y: 47.69303220

Coordonnées RGF93 (Lambert 93) X: 591541 / Y: 6733509

Coordonnées RGF93 (ETRS89) : X: 1.5540216 / Y: 47.6930322

Code Hydro: ----0000

Rive de référence: Droite

**29 Septembre 1866**Altitude calculée de l'eau : **79.11 m**Nature de l'inondation : **Débordement de cours d'eau**Nature du repère : **Marque gravée**

**Commentaires :** Cote convertie depuis le NGF ortho

**GÉNÉRAL**

Code : LCI\_R\_545\_1078

Date de mise à jour :

Auteur : SPC LCI

19/02/2018

**MARQUE**

Maximum de l'inondation : Oui

Visibilité : Non renseigné

État du repère : Bon

Pérennité : Non renseigné

Repère calculé : Non

PHEC : Non

**SOURCE DE REPÉRAGE : PLAN DES ZONES INONDABLES DANS DEPT 41 -**

Type de repérage : Source bibliographique

Organisme : DDE 41

**NIVELLEMENT D'ORIGINE**

Méthode : Cheminement topographique

Organisme : DDE 41

Référence nivelée : Marque d'inondation

Description référence du repère : marque de crue

Système altimétrique : NGF IGN 1969 (système normal)

Altitude de la référence (en m) : 79.110 m

Différence entre le niveau d'eau et la référence (en m) : 0.000 m

Altitude calculée de l'eau (en m) : 79.11