

Commune : **BRIARE** | Rivière : **La Loire**

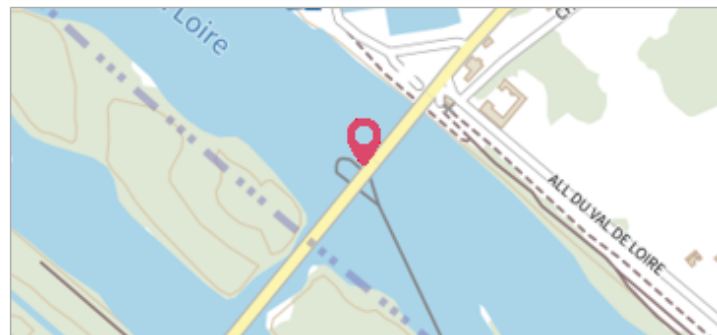
## Pont de Châtillon, pile de l'Escargot

**Commentaires** : Sur l'avant dernière pile (pile de l'Escargot) du pont dans le sens Châtillon/Loire-Briare.

**3** Repère(s) sur le site

**GÉNÉRAL**

**Unité de gestion** : Loire-Allier-Cher-Indre  
**Code** : LCI\_S\_541      **Date de mise à jour** : 25/08/2016  
**Auteur** : SPC LCI



**GÉOLOCALISATION**

**Coordonnées WGS84** : X: 2.76155230 / Y: 47.59854060  
**Coordonnées RGF93 (Lambert 93)** X: 682082 / Y: 6722045  
**Coordonnées RGF93 (ETRS89)** : X: 2.7615523 / Y: 47.5985406  
**Code Hydro**: ----0000      **Rive de référence**: Droite

**1<sup>er</sup> Juin 1856**      Altitude calculée de l'eau : **non déterminé**

Nature de l'inondation : **Débordement de cours d'eau**      Nature du repère : **Marque gravée**

**GÉNÉRAL**

**Code** : LCI\_R\_541\_2046      **Date de mise à jour** : 12/07/2019  
**Auteur** : SPC LCI



**MARQUE**

**Maximum de l'inondation** : Oui  
**Visibilité** : Non renseigné      **État du repère** : Bon  
**Pérennité** : Non renseigné      **Repère calculé** : Non  
**PHEC** : Non

**SOURCE DE REPÉRAGE : MAISON DE LOIRE DE BELLEVILLE -**

**Type de repérage** : Source bibliographique  
**Organisme(s)** : Association

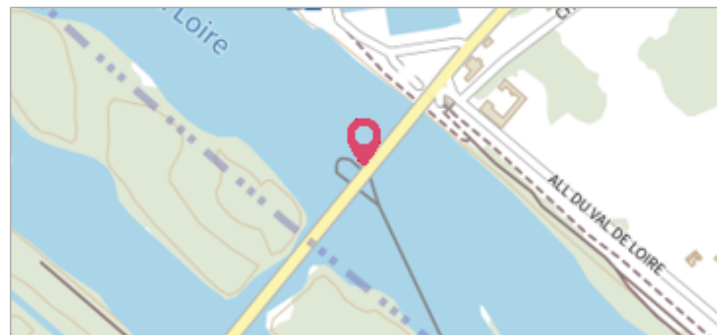
**NIVELLEMENT D'ORIGINE**

**Méthode** : Cheminement topographique  
**Organisme** : Inconnu  
**Référence nivelée** : Non renseigné  
**Description référence du repère** : Non renseigné  
**Système altimétrique** : NGF IGN 1969 (système normal)

	Commune : <b>BRIARE</b>	Rivière : <b>La Loire</b>
<h2>Pont de Châtillon, pile de l'Escargot</h2>		
<b>Commentaires :</b> Sur l'avant dernière pile (pile de l'Escargot) du pont dans le sens Châtillon/Loire-Briare.		<b>3</b> Repère(s) sur le site


**GÉNÉRAL**

**Unité de gestion :** Loire-Allier-Cher-Indre  
**Code :** LCI\_S\_541      **Date de mise à jour :** 25/08/2016  
**Auteur :** SPC LCI



**GÉOLOCALISATION**

**Coordonnées WGS84 :** X: 2.76155230 / Y: 47.59854060  
**Coordonnées RGF93 (Lambert 93) :** X: 682082 / Y: 6722045  
**Coordonnées RGF93 (ETRS89) :** X: 2.7615523 / Y: 47.5985406  
**Code Hydro :** ----0000      **Rive de référence:** Droite

	<b>Septembre 1866</b> Nature de l'inondation : <b>Débordement de cours d'eau</b>	Altitude calculée de l'eau : <b>non déterminé</b> Nature du repère : <b>Marque gravée</b>
---	---	--

**GÉNÉRAL**

**Code :** LCI\_R\_541\_2047      **Date de mise à jour :** 09/01/2023  
**Auteur :** SPC LCI



**MARQUE**

**Maximum de l'inondation :** Oui  
**Visibilité :** Non renseigné      **État du repère :** Bon  
**Pérennité :** Non renseigné      **Repère calculé :** Non  
**PHEC :** Non

**SOURCE DE REPÉRAGE : MAISON DE LOIRE DE BELLEVILLE -**

**Type de repérage :** Source bibliographique  
**Organisme(s) :** Association

**NIVELLEMENT D'ORIGINE**

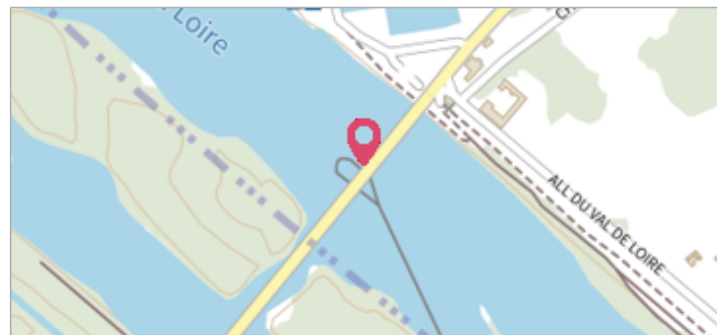
**Méthode :** Cheminement topographique  
**Organisme :** Inconnu  
**Référence nivelée :** Non renseigné  
**Description référence du repère :** Non renseigné  
**Système altimétrique :** NGF IGN 1969 (système normal)

	Commune : <b>BRIARE</b>	Rivière : <b>La Loire</b>
<h2>Pont de Châtillon, pile de l'Escargot</h2>		
<b>Commentaires :</b> Sur l'avant dernière pile (pile de l'Escargot) du pont dans le sens Châtillon/Loire-Briare.		<b>3</b> Repère(s) sur le site

**GÉNÉRAL**

---


**Unité de gestion :** Loire-Allier-Cher-Indre  
**Code :** LCI\_S\_541      **Date de mise à jour :** 25/08/2016  
**Auteur :** SPC LCI



**GÉOLOCALISATION**

---

**Coordonnées WGS84 :** X: 2.76155230 / Y: 47.59854060  
**Coordonnées RGF93 (Lambert 93) :** X: 682082 / Y: 6722045  
**Coordonnées RGF93 (ETRS89) :** X: 2.7615523 / Y: 47.5985406  
**Code Hydro :** ----0000      **Rive de référence:** Droite

	<b>20 Octobre 1846</b> Nature de l'inondation : <b>Débordement de cours d'eau</b>	Altitude calculée de l'eau : <b>non déterminé</b> Nature du repère : <b>Marque gravée</b>
---	--	--

**GÉNÉRAL**

---

**Code :** LCI\_R\_541\_2048      **Date de mise à jour :** 12/07/2019  
**Auteur :** SPC LCI



**MARQUE**

---

**Maximum de l'inondation :** Oui  
**Visibilité :** Non renseigné      **État du repère :** Mauvais  
**Pérennité :** Non renseigné      **Repère calculé :** Non  
**PHEC :** Non

**SOURCE DE REPÉRAGE : MAISON DE LOIRE DE BELLEVILLE -**

---

**Type de repérage :** Source bibliographique  
**Organisme(s) :** Association

**NIVELLEMENT D'ORIGINE**

---

**Méthode :** Cheminement topographique  
**Organisme :** Inconnu  
**Référence nivelée :** Non renseigné  
**Description référence du repère :** Non renseigné  
**Système altimétrique :** NGF IGN 1969 (système normal)