


Commune : **BEHUARD**Rivière : **La Loire****Ile au Bois****Commentaires** : Au lieu dit "L'Ile au Bois". Repères signalés disparus en 1961.**3**

Repère(s) sur le site

GÉNÉRAL**Unité de gestion** : Maine-Loire aval**Code** : LCI_S_527**Date de mise à jour** : 25/08/2016**Auteur** : SPC LCI**GÉOLOCALISATION****Coordonnées WGS84** : X: -0.64211550 / Y: 47.38278840**Coordonnées RGF93 (Lambert 93)** X: 425307 / Y: 6704386**Coordonnées RGF93 (ETRS89)** : X: -0.6421155 / Y: 47.3827884**Code Hydro**: ----0000**Rive de référence**: Droite**1er décembre 1910**Altitude calculée de l'eau : **19.465 m**Nature de l'inondation : **Débordement de cours d'eau**Nature du repère : **Marque gravée****GÉNÉRAL****Code** : LCI_R_527_1000**Date de mise à jour** :**Auteur** : SPC LCI

05/08/2018

MARQUE**Maximum de l'inondation** : Oui**Visibilité** : Non renseigné**État du repère** : Non renseigné**Pérennité** : Non renseigné**Repère calculé** : Non**PHEC** : Non**SOURCE DE REPÉRAGE : PROFILS DE LOIRE -****Type de repérage** : Source bibliographique**Organisme(s)** : Service spécial Loire**NIVELLEMENT D'ORIGINE****Méthode** : Cheminement topographique**Organisme** : IGN**Référence nivelée** : Marque d'inondation**Description référence du repère** : marque de crue**Système altimétrique** : NGF IGN 1969 (système normal)**Altitude de la référence (en m)** : 19.465 m**Différence entre le niveau d'eau et la référence (en m)** : 0.000 m**Altitude calculée de l'eau (en m)** : 19.465

	Commune : BEHUARD	Rivière : La Loire
<h2 style="margin: 0;">Ile aus Bois</h2>		
Commentaires : Au lieu dit "L'Ile au Bois". Repères signalés disparus en 1961.		3 Repère(s) sur le site


GÉNÉRAL

Unité de gestion : Maine-Loire aval
 Code : LCI_S_527 Date de mise à jour : 25/08/2016
 Auteur : SPC LCI



GÉOLOCALISATION

Coordonnées WGS84 : X: -0.64211550 / Y: 47.38278840
 Coordonnées RGF93 (Lambert 93) X: 425307 / Y: 6704386
 Coordonnées RGF93 (ETRS89) : X: -0.6421155 / Y: 47.3827884
 Code Hydro: ----0000 Rive de référence: Droite

	1er janvier 1936	Altitude calculée de l'eau : 19.315 m
Nature de l'inondation : Débordement de cours d'eau		Nature du repère : Marque gravée

GÉNÉRAL

Code : LCI_R_527_1001 Date de mise à jour : 05/08/2018
 Auteur : SPC LCI



MARQUE


Maximum de l'inondation : Oui
 Visibilité : Non renseigné État du repère : Non renseigné
 Pérennité : Non renseigné Repère calculé : Non
 PHEC : Non

SOURCE DE REPÉRAGE : PROFILS DE LOIRE -

Type de repérage : Source bibliographique
 Organisme(s) : Service spécial Loire

NIVELLEMENT D'ORIGINE


Méthode : Cheminement topographique
 Organisme : IGN
 Référence nivelée : Marque d'inondation
 Description référence du repère : marque de crue
 Système altimétrique : NGF IGN 1969 (système normal)
 Altitude de la référence (en m) : 19.315 m
 Différence entre le niveau d'eau et la référence (en m) : 0.000 m
 Altitude calculée de l'eau (en m) : 19.315

	Commune : BEHUARD	Rivière : La Loire
Ile aus Bois		
Commentaires : Au lieu dit "L'Ile au Bois". Repères signalés disparus en 1961.		3 Repère(s) sur le site


GÉNÉRAL	
Unité de gestion : Maine-Loire aval	
Code : LCI_S_527	Date de mise à jour : 25/08/2016
Auteur : SPC LCI	



GÉOLOCALISATION	
Coordonnées WGS84 : X: -0.64211550 / Y: 47.38278840	
Coordonnées RGF93 (Lambert 93) X: 425307 / Y: 6704386	
Coordonnées RGF93 (ETRS89) : X: -0.6421155 / Y: 47.3827884	
Code Hydro: ----0000	Rive de référence: Droite

	1er mars 1923	Altitude calculée de l'eau : 19.105 m
Nature de l'inondation : Débordement de cours d'eau		Nature du repère : Marque gravée

GÉNÉRAL	
Code : LCI_R_527_1002	Date de mise à jour : 05/08/2018
Auteur : SPC LCI	



MARQUE	
Maximum de l'inondation : Oui	
Visibilité : Non renseigné	État du repère : Non renseigné
Pérennité : Non renseigné	Repère calculé : Non
PHEC : Non	

SOURCE DE REPÉRAGE : PROFILS DE LOIRE -	
Type de repérage : Source bibliographique	
Organisme(s) : Service spécial Loire	

NIVELLEMENT D'ORIGINE	
Méthode : Cheminement topographique	
Organisme : IGN	
Référence nivelée : Marque d'inondation	
Description référence du repère : marque de crue	
Système altimétrique : NGF IGN 1969 (système normal)	
Altitude de la référence (en m) : 19.105 m	
Différence entre le niveau d'eau et la référence (en m) : 0.000 m	
Altitude calculée de l'eau (en m) : 19.105	