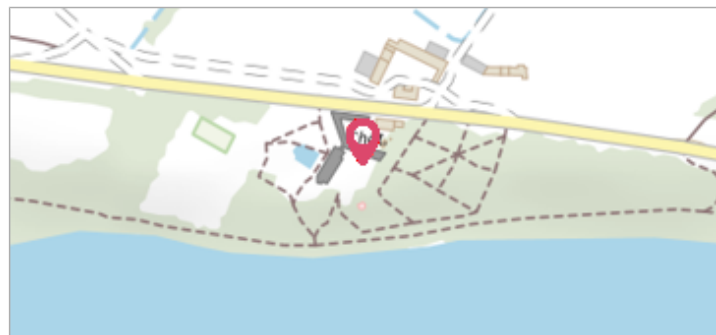
	Commune : OUZOUER-SUR-LOIRE	Rivière : La Loire
Château de l'Orme		
Commentaires : Au Château de l'Orme, sur le mur d'une tour. Doublon éventuel avec le site 384 (extrait d'un document de 1866).		2 Repère(s) sur le site


GÉNÉRAL	
Unité de gestion : Loire-Allier-Cher-Indre	
Code : LCI_S_499	Date de mise à jour : 25/08/2016
Auteur : SPC LCI	




GÉOLOCALISATION	
Coordonnées WGS84 : X: 2.42726560 / Y: 47.77035130	
Coordonnées RGF93 (Lambert 93) X: 657101 / Y: 6741261.99	
Coordonnées RGF93 (ETRS89) : X: 2.4272656 / Y: 47.7703513	
Code Hydro: ----0000	Rive de référence: Droite



Photo du recensement d'origine

	Novembre 1790	Altitude calculée de l'eau : 119.783 m
Nature de l'inondation : Débordement de cours d'eau		Nature du repère : Marque gravée

GÉNÉRAL	
Code : LCI_R_499_924	Date de mise à jour : 09/01/2023
Auteur : SPC LCI	



MARQUE	
Maximum de l'inondation : Oui	
Visibilité : Non renseigné	État du repère : Bon
Pérennité : Non renseigné	Repère calculé : Non
PHEC : Non	

SOURCE DE REPÉRAGE : VISITE DE TERRAIN -	
Type de repérage : Source bibliographique	
Organisme(s) : DIREN Centre	

NIVELLEMENT D'ORIGINE	
Méthode : Cheminement topographique	
Organisme : DIREN Centre	
Référence nivelée : Marque d'inondation	
Description référence du repère : marque de crue	
Système altimétrique : NGF IGN 1969 (système normal)	
Altitude de la référence (en m) : 119.783 m	
Différence entre le niveau d'eau et la référence (en m) : 0.000 m	
Altitude calculée de l'eau (en m) : 119.783	

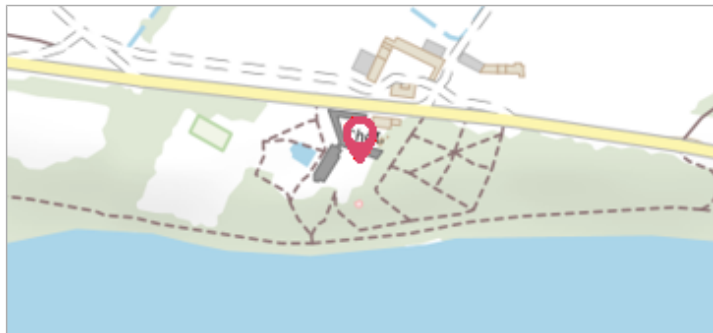
Commune : **OUZOUER-SUR-LOIRE**Rivière : **La Loire****Château de l'Orme****Commentaires** : Au Château de l'Orme, sur le mur d'une tour. Doublon éventuel avec le site 384 (extrait d'un document de 1866).**2** Repère(s) sur le site**GÉNÉRAL****Unité de gestion** : Loire-Allier-Cher-Indre**Code** : LCI_S_499**Date de mise à jour** : 25/08/2016**Auteur** : SPC LCI

Photo du recensement d'origine

GÉOLOCALISATION**Coordonnées WGS84** : X: 2.42726560 / Y: 47.77035130**Coordonnées RGF93 (Lambert 93)** X: 657101 / Y: 6741261.99**Coordonnées RGF93 (ETRS89)** : X: 2.4272656 / Y: 47.7703513**Code Hydro**: ----0000**Rive de référence**: Droite**Octobre 1846**Altitude calculée de l'eau : **119.943 m**Nature de l'inondation : **Débordement de cours d'eau**Nature du repère : **Marque gravée****GÉNÉRAL****Code** : LCI_R_499_925**Date de mise à jour** :**Auteur** : SPC LCI

09/01/2023

MARQUE**Maximum de l'inondation** : Oui**Visibilité** : Non renseigné**État du repère** : Non renseigné**Pérennité** : Non renseigné**Repère calculé** : Non**PHEC** : Non**SOURCE DE REPÉRAGE : VISITE DE TERRAIN -****Type de repérage** : Source bibliographique**Organisme(s)** : DIREN Centre**NIVELLEMENT D'ORIGINE****Méthode** : Cheminement topographique**Organisme** : DIREN Centre**Référence nivelée** : Marque d'inondation**Description référence du repère** : marque de crue**Système altimétrique** : NGF IGN 1969 (système normal)**Altitude de la référence (en m)** : 119.943 m**Différence entre le niveau d'eau et la référence (en m)** : 0.000 m**Altitude calculée de l'eau (en m)** : 119.943