

Commune : **NEVOY**Rivière : **La Loire****Hameau d'Arcole, chemin des Noyers****Commentaires** : Au hameau de l'Arcole, chemin des Noyers, avant une ferme sur la gauche, en contrebas sur la route**3**

Repère(s) sur le site


GÉNÉRAL**Unité de gestion** : Loire-Allier-Cher-Indre**Code** : LCI_S_484**Date de mise à jour** : 25/08/2016**Auteur** : SPC LCI

Photo du recensement d'origine

GÉOLOCALISATION**Coordonnées WGS84** : X: 2.54896700 / Y: 47.71902170**Coordonnées RGF93 (Lambert 93)** X: 666184 / Y: 6735500**Coordonnées RGF93 (ETRS89)** : X: 2.548967 / Y: 47.7190217**Code Hydro** : ----0000**Rive de référence**: Droite**Octobre 1846**Nature de l'inondation : **Débordement de cours d'eau**Altitude calculée de l'eau : **124.847 m**Nature du repère : **Marque gravée****GÉNÉRAL****Code** : LCI_R_484_897**Date de mise à jour** :**Auteur** : SPC LCI

09/01/2023

MARQUE**Maximum de l'inondation** : Oui**Visibilité** : Non renseigné**État du repère** : Bon**Pérennité** : Non renseigné**Repère calculé** : Non**PHEC** : Non**SOURCE DE REPÉRAGE : VISITE DE TERRAIN -****Type de repérage** : Source bibliographique**Organisme** : DIREN Centre**NIVELLEMENT D'ORIGINE****Méthode** : Cheminement topographique**Organisme** : Géomètre (cabinet)**Référence nivelée** : Marque d'inondation**Description référence du repère** : marque de crue**Système altimétrique** : NGF IGN 1969 (système normal)**Altitude de la référence (en m)** : 124.847 m**Différence entre le niveau d'eau et la référence (en m)** : 0.000 m**Altitude calculée de l'eau (en m)** : 124.847


	Commune : NEVOY	Rivière : La Loire
Hameau d'Arcole, chemin des Noyers		
Commentaires : Au hameau de l'Arcole, chemin des Noyers, avant une ferme sur la gauche, en contrebas sur la route	3	Repère(s) sur le site

GÉNÉRAL	
Unité de gestion : Loire-Allier-Cher-Indre	
Code : LCI_S_484	Date de mise à jour : 25/08/2016
Auteur : SPC LCI	




GÉOLOCALISATION	
Coordonnées WGS84 : X: 2.54896700 / Y: 47.71902170	
Coordonnées RGF93 (Lambert 93) X: 666184 / Y: 6735500	
Coordonnées RGF93 (ETRS89) : X: 2.548967 / Y: 47.7190217	
Code Hydro: ----0000	Rive de référence: Droite



	Décembre 1825	Altitude calculée de l'eau : 123.613 m
	Nature de l'inondation : Débordement de cours d'eau	Nature du repère : Marque gravée

GÉNÉRAL	
Code : LCI_R_484_898	Date de mise à jour :
Auteur : SPC LCI	09/01/2023



MARQUE

Maximum de l'inondation : Oui

Visibilité : Non renseigné

État du repère : Bon

Pérennité : Non renseigné

Repère calculé : Non

PHEC : Non

SOURCE DE REPÉRAGE : VISITE DE TERRAIN -
Type de repérage : Source bibliographique
Organisme : DIREN Centre

NIVELLEMENT D'ORIGINE
Méthode : Cheminement topographique
Organisme : Géomètre (cabinet)
Référence nivelée : Marque d'inondation
Description référence du repère : marque de crue
Système altimétrique : NGF IGN 1969 (système normal)
Altitude de la référence (en m) : 123.613 m
Différence entre le niveau d'eau et la référence (en m) : 0.000 m
Altitude calculée de l'eau (en m) : 123.613

Commune : **NEVOY**Rivière : **La Loire****Hameau d'Arcole, chemin des Noyers****Commentaires** : Au hameau de l'Arcole, chemin des Noyers, avant une ferme sur la gauche, en contrebas sur la route**3**

Repère(s) sur le site

GÉNÉRAL**Unité de gestion** : Loire-Allier-Cher-Indre**Code** : LCI_S_484**Date de mise à jour** : 25/08/2016**Auteur** : SPC LCI

Photo du recensement d'origine

GÉOLOCALISATION**Coordonnées WGS84** : X: 2.54896700 / Y: 47.71902170**Coordonnées RGF93 (Lambert 93)** X: 666184 / Y: 6735500**Coordonnées RGF93 (ETRS89)** : X: 2.548967 / Y: 47.7190217**Code Hydro** : ----0000**Rive de référence**: Droite**1789**Nature de l'inondation : **Débordement de cours d'eau**Altitude calculée de l'eau : **124.16 m**Nature du repère : **Marque gravée****GÉNÉRAL****Code** : LCI_R_484_899**Date de mise à jour** :**Auteur** : SPC LCI

06/01/2023

MARQUE**Maximum de l'inondation** : Oui**Visibilité** : Non renseigné**État du repère** : Bon**Pérennité** : Non renseigné**Repère calculé** : Non**PHEC** : Non**SOURCE DE REPÉRAGE : VISITE DE TERRAIN -****Type de repérage** : Source bibliographique**Organisme** : DIREN Centre**NIVELLEMENT D'ORIGINE****Méthode** : Cheminement topographique**Organisme** : Géomètre (cabinet)**Référence nivelée** : Marque d'inondation**Description référence du repère** : marque de crue**Système altimétrique** : NGF IGN 1969 (système normal)**Altitude de la référence (en m)** : 124.160 m**Différence entre le niveau d'eau et la référence (en m)** : 0.000 m**Altitude calculée de l'eau (en m)** : 124.16