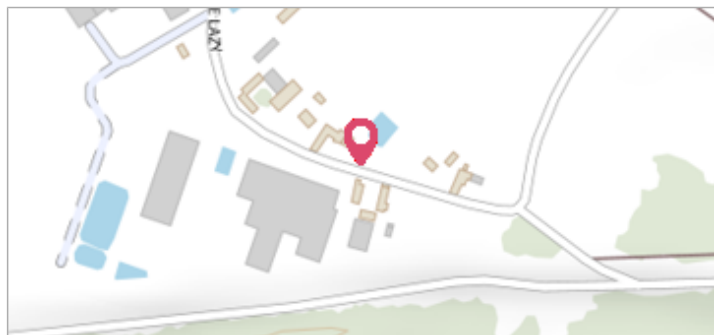

	Commune : SAINT-BENOIT-SUR-LOIRE	Rivière : La Loire
Lasy, rue de Lasy		
Commentaires : "Lasy", n°18, rue de Lasy, sur façade de la maison, dans la cour, à la sortie de Lasy	1 Repère(s) sur le site	

GÉNÉRAL	
Unité de gestion : Loire-Allier-Cher-Indre	Date de mise à jour : 25/08/2016
Code : LCI_S_480	Auteur : SPC LCI




GÉOLOCALISATION	
Coordonnées WGS84 : X: 2.31526870 / Y: 47.79174770	
Coordonnées RGF93 (Lambert 93) : X: 648733 / Y: 6743706	
Coordonnées RGF93 (ETRS89) : X: 2.3152687 / Y: 47.7917477	
Code Hydro: ----0000	Rive de référence: Droite



	2 Juin 1856	Altitude calculée de l'eau : 114.07 m
Nature de l'inondation : Débordement de cours d'eau		Nature du repère : Marque gravée

GÉNÉRAL	
Code : LCI_R_480_893	Date de mise à jour :
Auteur : SPC LCI	24/04/2018



MARQUE	
Maximum de l'inondation : Oui	
Visibilité : Non renseigné	État du repère : Bon
Pérennité : Non renseigné	Repère calculé : Non
PHEC : Non	

SOURCE DE REPÉRAGE : DOCUMENTS D'ARCHIVE -	
Type de repérage : Source bibliographique	
Organisme : DIREN Centre	

NIVELLEMENT D'ORIGINE	
Méthode : Cheminement topographique	
Organisme : DIREN Centre	
Référence nivelée : Marque d'inondation	
Description référence du repère : marque de crue	
Système altimétrique : NGF IGN 1969 (système normal)	
Altitude de la référence (en m) : 114.070 m	
Différence entre le niveau d'eau et la référence (en m) : 0.000 m	
Altitude calculée de l'eau (en m) : 114.07	