

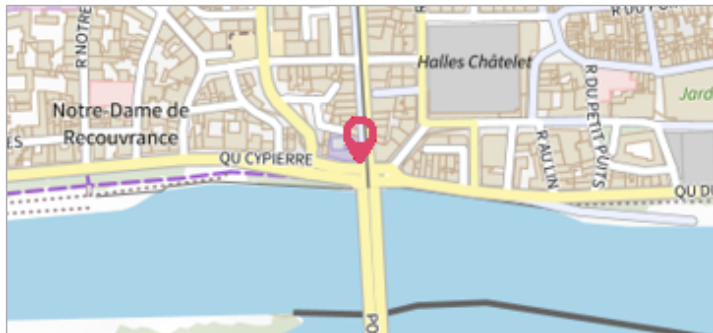
Commune : **ORLEANS**Rivière : **La Loire****Rue du Héron****Commentaires** : Rue du Héron, dans le passage voûté situé sous la rue Royale. Cotes basses**3** Repère(s) sur le site**GÉNÉRAL****Unité de gestion** : Loire-Allier-Cher-Indre**Code** : LCI\_S\_437**Date de mise à jour** : 25/08/2016**Auteur** : SPC LCI

Photo du recensement d'origine

**GÉOLOCALISATION****Coordonnées WGS84** : X: 1.90413050 / Y: 47.89810970**Coordonnées RGF93 (Lambert 93)** X: 618116 / Y: 6755870**Coordonnées RGF93 (ETRS89)** : X: 1.9041305 / Y: 47.8981097**Code Hydro**: ----0000**Rive de référence**: Droite**Octobre 1846**Nature de l'inondation : **Débordement de cours d'eau**Altitude calculée de l'eau : **94.981 m**Nature du repère : **Marque gravée****GÉNÉRAL****Code** : LCI\_R\_437\_855**Date de mise à jour** :**Auteur** : SPC LCI

09/01/2023

**MARQUE****Maximum de l'inondation** : Oui**Visibilité** : Non renseigné**État du repère** : Bon**Pérennité** : Non renseigné**Repère calculé** : Non**PHEC** : Non**SOURCE DE REPÉRAGE : VISITE DE TERRAIN -****Type de repérage** : Source bibliographique**Organisme(s)** : DIREN Centre**NIVELLEMENT D'ORIGINE****Méthode** : Cheminement topographique**Organisme** : Géomètre (cabinet)**Référence nivelée** : Marque d'inondation**Description référence du repère** : marque de crue**Système altimétrique** : NGF IGN 1969 (système normal)**Altitude de la référence (en m)** : 94.981 m**Différence entre le niveau d'eau et la référence (en m)** : 0.000 m**Altitude calculée de l'eau (en m)** : 94.981

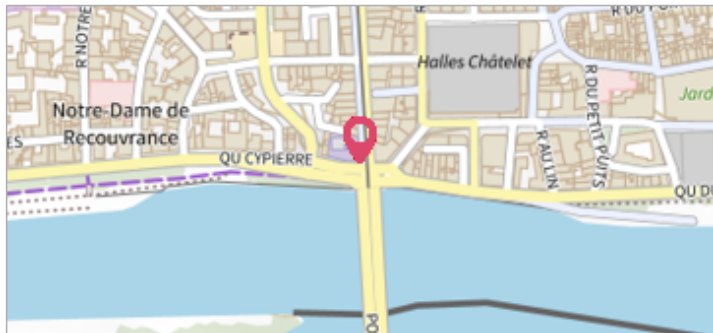
Commune : **ORLEANS**Rivière : **La Loire****Rue du Héron****Commentaires** : Rue du Héron, dans le passage voûté situé sous la rue Royale. Cotes basses**3** Repère(s) sur le site**GÉNÉRAL****Unité de gestion** : Loire-Allier-Cher-Indre**Code** : LCI\_S\_437**Date de mise à jour** : 25/08/2016**Auteur** : SPC LCI

Photo du recensement d'origine

**GÉOLOCALISATION****Coordonnées WGS84** : X: 1.90413050 / Y: 47.89810970**Coordonnées RGF93 (Lambert 93)** X: 618116 / Y: 6755870**Coordonnées RGF93 (ETRS89)** : X: 1.9041305 / Y: 47.8981097**Code Hydro**: ----0000**Rive de référence**: Droite**31 mai 1856**Nature de l'inondation : **Débordement de cours d'eau**Altitude calculée de l'eau : **95.703 m**Nature du repère : **Marque gravée****GÉNÉRAL****Code** : LCI\_R\_437\_856**Date de mise à jour** :**Auteur** : SPC LCI

04/10/2021

**MARQUE****Maximum de l'inondation** : Oui**Visibilité** : Non renseigné**État du repère** : Mauvais**Pérennité** : Non renseigné**Repère calculé** : Non**PHEC** : Non**SOURCE DE REPÉRAGE : VISITE DE TERRAIN -****Type de repérage** : Source bibliographique**Organisme(s)** : DIREN Centre**NIVELLEMENT D'ORIGINE****Méthode** : Cheminement topographique**Organisme** : Géomètre (cabinet)**Référence nivelée** : Marque d'inondation**Description référence du repère** : marque de crue**Système altimétrique** : NGF IGN 1969 (système normal)**Altitude de la référence (en m)** : 95.703 m**Différence entre le niveau d'eau et la référence (en m)** : 0.000 m**Altitude calculée de l'eau (en m)** : 95.703

Commune : **ORLEANS** | Rivière : **La Loire**

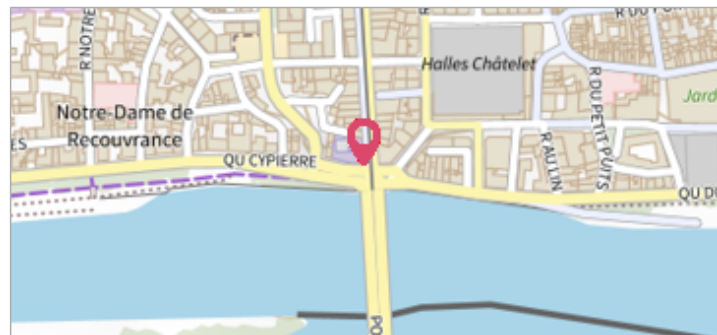
**Rue du Héron**

**Commentaires** : Rue du Héron, dans le passage vouté situé sous la rue Royale. Cotes basses

**3** Repère(s) sur le site

**GÉNÉRAL**

**Unité de gestion** : Loire-Allier-Cher-Indre  
**Code** : LCI\_S\_437 **Date de mise à jour** : 25/08/2016  
**Auteur** : SPC LCI



**GÉOLOCALISATION**

**Coordonnées WGS84** : X: 1.90413050 / Y: 47.89810970  
**Coordonnées RGF93 (Lambert 93)** X: 618116 / Y: 6755870  
**Coordonnées RGF93 (ETRS89)** : X: 1.9041305 / Y: 47.8981097  
**Code Hydro**: ----0000 **Rive de référence**: Droite

**Septembre 1866** | Altitude calculée de l'eau : **95.675 m**

Nature de l'inondation : **Débordement de cours d'eau** | Nature du repère : **Marque gravée**

**GÉNÉRAL**

**Code** : LCI\_R\_437\_857 **Date de mise à jour** : 09/01/2023  
**Auteur** : SPC LCI



**MARQUE**

**Maximum de l'inondation** : Oui  
**Visibilité** : Non renseigné **État du repère** : Bon  
**Pérennité** : Non renseigné **Repère calculé** : Non  
**PHEC** : Non

**SOURCE DE REPÉRAGE : VISITE DE TERRAIN -**

**Type de repérage** : Source bibliographique  
**Organisme(s)** : DIREN Centre

**NIVELLEMENT D'ORIGINE**

**Méthode** : Cheminement topographique  
**Organisme** : Géomètre (cabinet)  
**Référence nivelée** : Marque d'inondation  
**Description référence du repère** : marque de crue  
**Système altimétrique** : NGF IGN 1969 (système normal)  
**Altitude de la référence (en m)** : 95.675 m  
**Différence entre le niveau d'eau et la référence (en m)** : 0.000 m  
**Altitude calculée de l'eau (en m)** : 95.675