

Commune : **CHATILLON-SUR-LOIRE**Rivière : **La Loire****Hôtel du Marois, rivière Ethelin**

Commentaires : Sur la facade de l'hôtel du Marois, au centre du bourg, le long de la riviere l'Ethelin. La crue indiquée est sans doute une crue de cet affluent et non de la Loire. On retrouve trace de cette crue à Mainbray. 2 traits sous le RdC de 1845.

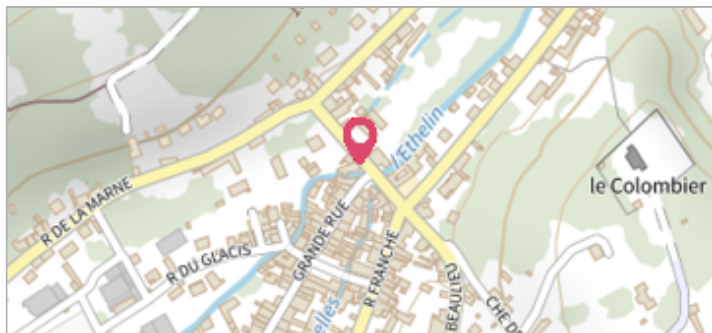
3 Repère(s) sur le site**GÉNÉRAL****Unité de gestion :** Loire-Allier-Cher-Indre**Code :** LCI_S_420**Date de mise à jour :** 25/08/2016**Auteur :** SPC LCI

Photo du recensement d'origine

GÉOLOCALISATION**Coordonnées WGS84 :** X: 2.75315660 / Y: 47.59247440**Coordonnées RGF93 (Lambert 93) :** X: 681449 / Y: 6721373**Coordonnées RGF93 (ETRS89) :** X: 2.7531566 / Y: 47.5924744**Code Hydro:** ----0000**Rive de référence:** Gauche**22 juin 1845**Altitude calculée de l'eau : **134.817 m**Nature de l'inondation : **Débordement de cours d'eau**Nature du repère : **Marque gravée****GÉNÉRAL****Code :** LCI_R_420_822**Date de mise à jour :****Auteur :** SPC LCI

12/07/2019

MARQUE**Maximum de l'inondation :** Oui**Visibilité :** Non renseigné**État du repère :** Bon**Pérennité :** Non renseigné**Repère calculé :** Non**PHEC :** Non**SOURCE DE REPÉRAGE : VISITE DE TERRAIN -****Type de repérage :** Source bibliographique**Organisme(s) :** DIREN Centre**NIVELLEMENT D'ORIGINE****Méthode :** Cheminement topographique**Organisme :** Géomètre (cabinet)**Référence nivelée :** Marque d'inondation**Description référence du repère :** marque de crue**Système altimétrique :** NGF IGN 1969 (système normal)**Altitude de la référence (en m) :** 134.817 m**Différence entre le niveau d'eau et la référence (en m) :** 0.000 m**Altitude calculée de l'eau (en m) :** 134.817

Commune : **CHATILLON-SUR-LOIRE**Rivière : **La Loire****Hôtel du Marois, rivière Ethelin**

Commentaires : Sur la facade de l'hôtel du Marois, au centre du bourg, le long de la rivière l'Ethelin. La crue indiquée est sans doute une crue de cet affluent et non de la Loire. On retrouve trace de cette crue à Mainbray. 2 traits sous le RdC de 1845.

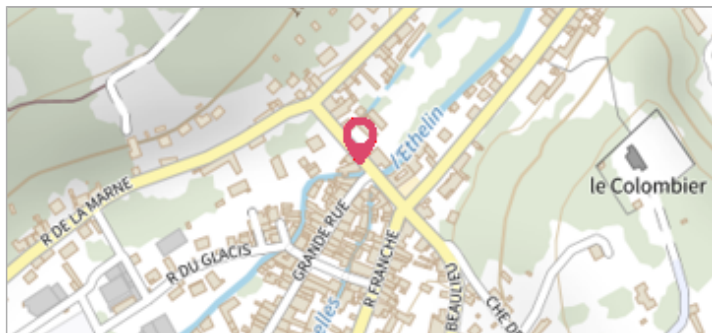
3 Repère(s) sur le site**GÉNÉRAL****Unité de gestion :** Loire-Allier-Cher-Indre**Code :** LCI_S_420**Date de mise à jour :** 25/08/2016**Auteur :** SPC LCI

Photo du recensement d'origine

GÉOLOCALISATION**Coordonnées WGS84 :** X: 2.75315660 / Y: 47.59247440**Coordonnées RGF93 (Lambert 93) :** X: 681449 / Y: 6721373**Coordonnées RGF93 (ETRS89) :** X: 2.7531566 / Y: 47.5924744**Code Hydro:** ----0000**Rive de référence:** Gauche**Date inconnue ou approximative**Altitude calculée de l'eau : **134.572 m**Nature de l'inondation : **Débordement de cours d'eau**Nature du repère : **Marque gravée****GÉNÉRAL****Code :** LCI_R_420_4400**Date de mise à jour :****Auteur :** SPC LCI

24/07/2025

MARQUE**Maximum de l'inondation :** Oui**Visibilité :** Non renseigné**État du repère :** Non renseigné**Pérennité :** Non renseigné**Repère calculé :** Non**PHEC :** Non**SOURCE DE REPÉRAGE : VISITE DE TERRAIN -****Type de repérage :** Source bibliographique**Organisme(s) :** DIREN Centre**NIVELLEMENT D'ORIGINE****Méthode :** Cheminement topographique**Organisme :** Géomètre (cabinet)**Référence nivelée :** Marque d'inondation**Description référence du repère :** marque de crue**Système altimétrique :** NGF IGN 1969 (système normal)**Altitude de la référence (en m) :** 134.572 m**Différence entre le niveau d'eau et la référence (en m) :** 0.000 m**Altitude calculée de l'eau (en m) :** 134.572

Commune : **CHATILLON-SUR-LOIRE**Rivière : **La Loire****Hôtel du Marois, rivière Ethelin**

Commentaires : Sur la facade de l'hôtel du Marois, au centre du bourg, le long de la riviere l'Ethelin. La crue indiquée est sans doute une crue de cet affluent et non de la Loire. On retrouve trace de cette crue à Mainbray. 2 traits sous le RdC de 1845.

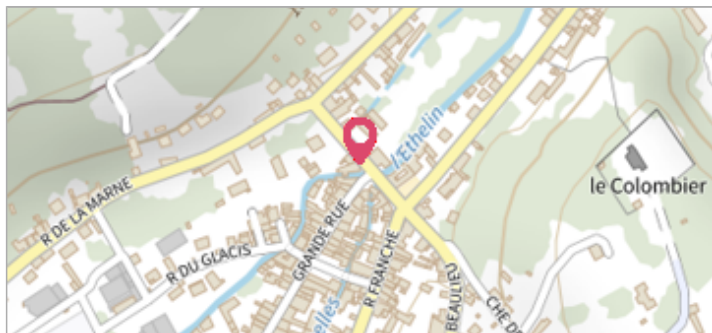
3 Repère(s) sur le site**GÉNÉRAL****Unité de gestion :** Loire-Allier-Cher-Indre**Code :** LCI_S_420**Date de mise à jour :** 25/08/2016**Auteur :** SPC LCI

Photo du recensement d'origine

GÉOLOCALISATION**Coordonnées WGS84 :** X: 2.75315660 / Y: 47.59247440**Coordonnées RGF93 (Lambert 93) :** X: 681449 / Y: 6721373**Coordonnées RGF93 (ETRS89) :** X: 2.7531566 / Y: 47.5924744**Code Hydro:** ----0000**Rive de référence:** Gauche**Date inconnue ou approximative**Altitude calculée de l'eau : **134.534 m**Nature de l'inondation : **Débordement de cours d'eau**Nature du repère : **Marque gravée****GÉNÉRAL****Code :** LCI_R_420_4401**Date de mise à jour :****Auteur :** SPC LCI

24/07/2025

MARQUE**Maximum de l'inondation :** Oui**Visibilité :** Non renseigné**État du repère :** Non renseigné**Pérennité :** Non renseigné**Repère calculé :** Non**PHEC :** Non**SOURCE DE REPÉRAGE : VISITE DE TERRAIN -****Type de repérage :** Source bibliographique**Organisme(s) :** DIREN Centre**NIVELLEMENT D'ORIGINE****Méthode :** Cheminement topographique**Organisme :** Géomètre (cabinet)**Référence nivelée :** Marque d'inondation**Description référence du repère :** marque de crue**Système altimétrique :** NGF IGN 1969 (système normal)**Altitude de la référence (en m) :** 134.534 m**Différence entre le niveau d'eau et la référence (en m) :** 0.000 m**Altitude calculée de l'eau (en m) :** 134.534