

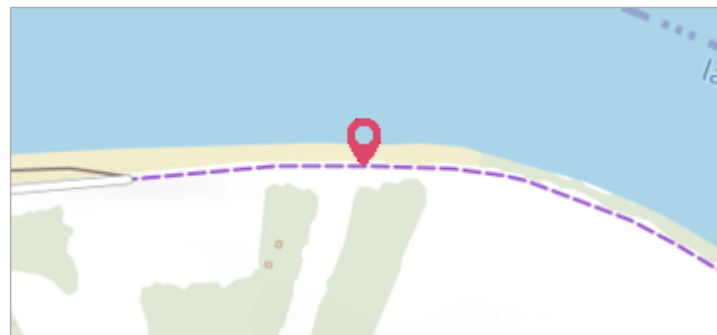
Commune : **SULLY-SUR-LOIRE** | Rivière : **La Loire**

**Les Arbrezois**

**Commentaires :** Sur un mur laissé dans le talus de la levée à l'amont du château de Sully, au lieu dit Les Arbrezois (ou les Arbres Rois) **2** Repère(s) sur le site

**GÉNÉRAL**

**Unité de gestion :** Loire-Allier-Cher-Indre  
**Code :** LCI\_S\_413 **Date de mise à jour :** 25/08/2016  
**Auteur :** SPC LCI



**GÉOLOCALISATION**

**Coordonnées WGS84 :** X: 2.39017420 / Y: 47.77172120  
**Coordonnées RGF93 (Lambert 93) :** X: 654324 / Y: 6741435  
**Coordonnées RGF93 (ETRS89) :** X: 2.3901742 / Y: 47.7717212  
**Code Hydro :** ----0000 **Rive de référence:** Gauche

**20 octobre 1846** Altitude calculée de l'eau : **119.1 m**

Nature de l'inondation : **Débordement de cours d'eau** Nature du repère : **Marque gravée**

**GÉNÉRAL**

**Code :** LCI\_R\_413\_812 **Date de mise à jour :** 31/05/2018  
**Auteur :** SPC LCI



**MARQUE**

**Maximum de l'inondation :** Oui  
**Visibilité :** Non renseigné **État du repère :** Bon  
**Pérennité :** Non renseigné **Repère calculé :** Non  
**PHEC :** Non

**SOURCE DE REPÉRAGE : DOCUMENTS D'ARCHIVE -**

**Type de repérage :** Source bibliographique  
**Organisme(s) :** DIREN Centre

**NIVELLEMENT D'ORIGINE**

**Méthode :** Cheminement topographique  
**Organisme :** DIREN Centre  
**Référence nivelée :** Marque d'inondation  
**Description référence du repère :** marque de crue  
**Système altimétrique :** NGF IGN 1969 (système normal)  
**Altitude de la référence (en m) :** 119.100 m  
**Différence entre le niveau d'eau et la référence (en m) :** 0.000 m  
**Altitude calculée de l'eau (en m) :** 119.1

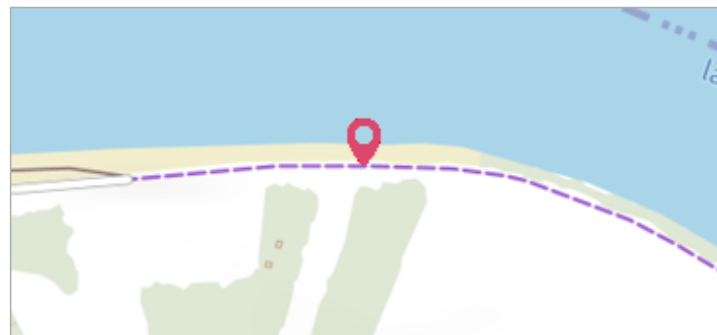
Commune : **SULLY-SUR-LOIRE** | Rivière : **La Loire**

**Les Arbrezois**

**Commentaires :** Sur un mur laissé dans le talus de la levée à l'amont du château de Sully, au lieu dit Les Arbrezois (ou les Arbres Rois) **2** Repère(s) sur le site

**GÉNÉRAL**

**Unité de gestion :** Loire-Allier-Cher-Indre  
**Code :** LCI\_S\_413 **Date de mise à jour :** 25/08/2016  
**Auteur :** SPC LCI



**GÉOLOCALISATION**


**Coordonnées WGS84 :** X: 2.39017420 / Y: 47.77172120  
**Coordonnées RGF93 (Lambert 93) :** X: 654324 / Y: 6741435  
**Coordonnées RGF93 (ETRS89) :** X: 2.3901742 / Y: 47.7717212  
**Code Hydro :** ----0000 **Rive de référence:** Gauche

**2 juin 1856** Altitude calculée de l'eau : **119.25 m**

Nature de l'inondation : **Débordement de cours d'eau** Nature du repère : **Marque gravée**

**GÉNÉRAL**

**Code :** LCI\_R\_413\_813 **Date de mise à jour :** 31/05/2018  
**Auteur :** SPC LCI



**MARQUE**

**Maximum de l'inondation :** Oui  
**Visibilité :** Non renseigné **État du repère :** Bon  
**Pérennité :** Non renseigné **Repère calculé :** Non  
**PHEC :** Non

**SOURCE DE REPÉRAGE : DOCUMENTS D'ARCHIVE -**

**Type de repérage :** Source bibliographique  
**Organisme(s) :** DIREN Centre

**NIVELLEMENT D'ORIGINE**

**Méthode :** Cheminement topographique  
**Organisme :** DIREN Centre  
**Référence nivelée :** Marque d'inondation  
**Description référence du repère :** marque de crue  
**Système altimétrique :** NGF IGN 1969 (système normal)  
**Altitude de la référence (en m) :** 119.250 m  
**Différence entre le niveau d'eau et la référence (en m) :** 0.000 m  
**Altitude calculée de l'eau (en m) :** 119.25