

Commune : **RILLY-SUR-LOIRE** | Rivière : **La Loire**

Lavoir de Rilly

Commentaires : Sur le lavoir, face au CD 751, à l'angle ouest. Ce repère est mentionné sur la carte des zones submersibles éditée par la DDE 41 en octobre 1963.

3 Repère(s) sur le site

GÉNÉRAL

Unité de gestion : Loire-Allier-Cher-Indre
Code : LCI_S_405 **Date de mise à jour** : 25/08/2016
Auteur : SPC LCI

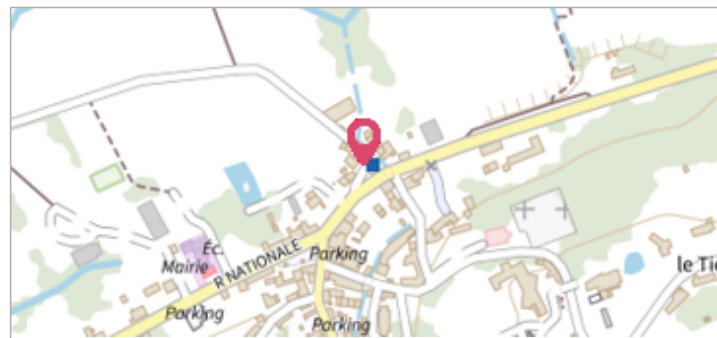


Photo du recensement d'origine

GÉOLOCALISATION

Coordonnées WGS84 : X: 1.13548200 / Y: 47.46747860
Coordonnées RGF93 (Lambert 93) X: 559561 / Y: 6709116
Coordonnées RGF93 (ETRS89) : X: 1.135482 / Y: 47.4674786
Code Hydro: ----0000 **Rive de référence**: Gauche

22 octobre 1846 Altitude calculée de l'eau : **64.565 m**

Nature de l'inondation : **Débordement de cours d'eau** Nature du repère : **Marque gravée**

GÉNÉRAL

Code : LCI_R_405_795 **Date de mise à jour** : 19/02/2018
Auteur : SPC LCI



MARQUE

Maximum de l'inondation : Oui
Visibilité : Non renseigné **État du repère** : Bon
Pérennité : Non renseigné **Repère calculé** : Non
PHEC : Non

SOURCE DE REPÉRAGE : VISITE DE TERRAIN -

Type de repérage : Source bibliographique
Organisme(s) : DIREN Centre

NIVELLEMENT D'ORIGINE

Méthode : Cheminement topographique
Organisme : DIREN Centre
Référence nivelée : Marque d'inondation
Description référence du repère : marque de crue
Système altimétrique : NGF IGN 1969 (système normal)
Altitude de la référence (en m) : 64.565 m
Différence entre le niveau d'eau et la référence (en m) : 0.000 m
Altitude calculée de l'eau (en m) : 64.565

Commune : **RILLY-SUR-LOIRE** | Rivière : **La Loire**

Lavoir de Rilly

Commentaires : Sur le lavoir, face au CD 751, à l'angle ouest. Ce repère est mentionné sur la carte des zones submersibles éditée par la DDE 41 en octobre 1963.

3 Repère(s) sur le site

GÉNÉRAL

Unité de gestion : Loire-Allier-Cher-Indre
Code : LCI_S_405 **Date de mise à jour :** 25/08/2016
Auteur : SPC LCI

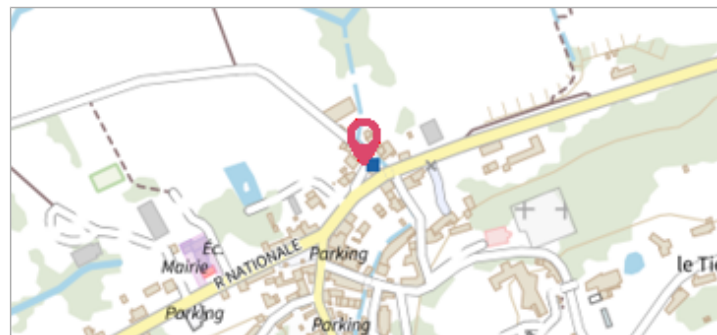


Photo du recensement d'origine

GÉOLOCALISATION


Coordonnées WGS84 : X: 1.13548200 / Y: 47.46747860
Coordonnées RGF93 (Lambert 93) X: 559561 / Y: 6709116
Coordonnées RGF93 (ETRS89) : X: 1.135482 / Y: 47.4674786
Code Hydro: ----0000 **Rive de référence:** Gauche

3 juin 1856 Altitude calculée de l'eau : **65.275 m**

Nature de l'inondation : **Débordement de cours d'eau** Nature du repère : **Marque gravée**

GÉNÉRAL

Code : LCI_R_405_796 **Date de mise à jour :** 24/04/2018
Auteur : SPC LCI



MARQUE

Maximum de l'inondation : Oui
Visibilité : Non renseigné **État du repère :** Bon
Pérennité : Non renseigné **Repère calculé :** Non
PHEC : Non

SOURCE DE REPÉRAGE : VISITE DE TERRAIN -

Type de repérage : Source bibliographique
Organisme(s) : DIREN Centre

NIVELLEMENT D'ORIGINE

Méthode : Cheminement topographique
Organisme : DIREN Centre
Référence nivelée : Marque d'inondation
Description référence du repère : marque de crue
Système altimétrique : NGF IGN 1969 (système normal)
Altitude de la référence (en m) : 65.275 m
Différence entre le niveau d'eau et la référence (en m) : 0.000 m
Altitude calculée de l'eau (en m) : 65.275

Commune : **RILLY-SUR-LOIRE**Rivière : **La Loire****Lavoir de Rilly****Commentaires** : Sur le lavoir, face au CD 751, à l'angle ouest. Ce repère est mentionné sur la carte des zones submersibles éditée par la DDE 41 en octobre 1963.**3**

Repère(s) sur le site

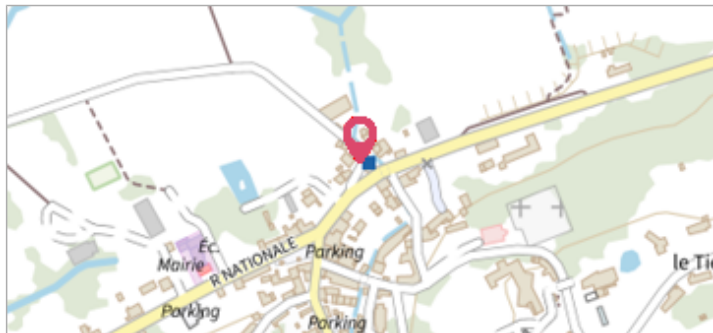
GÉNÉRAL**Unité de gestion** : Loire-Allier-Cher-Indre**Code** : LCI_S_405**Date de mise à jour** : 25/08/2016**Auteur** : SPC LCI

Photo du recensement d'origine

GÉOLOCALISATION**Coordonnées WGS84** : X: 1.13548200 / Y: 47.46747860**Coordonnées RGF93 (Lambert 93)** X: 559561 / Y: 6709116**Coordonnées RGF93 (ETRS89)** : X: 1.135482 / Y: 47.4674786**Code Hydro**: ----0000**Rive de référence**: Gauche**Septembre 1866**Nature de l'inondation : **Débordement de cours d'eau**Altitude calculée de l'eau : **64.865 m**Nature du repère : **Marque gravée****GÉNÉRAL****Code** : LCI_R_405_797**Date de mise à jour** :**Auteur** : SPC LCI

09/01/2023

MARQUE**Maximum de l'inondation** : Oui**Visibilité** : Non renseigné**État du repère** : Bon**Pérennité** : Non renseigné**Repère calculé** : Non**PHEC** : Non**SOURCE DE REPÉRAGE : VISITE DE TERRAIN -****Type de repérage** : Source bibliographique**Organisme(s)** : DIREN Centre**NIVELLEMENT D'ORIGINE****Méthode** : Cheminement topographique**Organisme** : DIREN Centre**Référence nivelée** : Marque d'inondation**Description référence du repère** : marque de crue**Système altimétrique** : NGF IGN 1969 (système normal)**Altitude de la référence (en m)** : 64.865 m**Différence entre le niveau d'eau et la référence (en m)** : 0.000 m**Altitude calculée de l'eau (en m)** : 64.865