

Commune : **RILLY-SUR-LOIRE**Rivière : **La Loire****Route d 'Amboise, CD 751**

Commentaires : Sur le pilier droit de la porte de la maison située entre les n°14 et 16 de la route d 'Amboise (CD 751). Ces repères sont mentionnés sur la carte des zones submersibles éditée par la DDE 41 en octobre 1963 .

4

Repère(s) sur le site


GÉNÉRAL**Unité de gestion** : Loire-Allier-Cher-Indre**Code** : LCI_S_404**Date de mise à jour** : 25/08/2016**Auteur** : SPC LCI

Photo du recensement d'origine

GÉOLOCALISATION**Coordonnées WGS84** : X: 1.13472830 / Y: 47.46700730**Coordonnées RGF93 (Lambert 93)** X: 559503 / Y: 6709065**Coordonnées RGF93 (ETRS89)** : X: 1.1347283 / Y: 47.4670073**Code Hydro**: ----0000**Rive de référence**: Gauche**3 Juin 1856**Altitude calculée de l'eau : **65.18 m**Nature de l'inondation : **Débordement de cours d'eau**Nature du repère : **Marque gravée****GÉNÉRAL****Code** : LCI_R_404_791**Date de mise à jour** :**Auteur** : SPC LCI

24/04/2018

MARQUE**Maximum de l'inondation** : Oui**Visibilité** : Non renseigné**État du repère** : Mauvais**Pérennité** : Non renseigné**Repère calculé** : Non**PHEC** : Non**SOURCE DE REPÉRAGE : VISITE DE TERRAIN -****Type de repérage** : Source bibliographique**Organisme** : DIREN Centre**NIVELLEMENT D'ORIGINE****Méthode** : Cheminement topographique**Organisme** : DIREN Centre**Référence nivelée** : Marque d'inondation**Description référence du repère** : marque de crue**Système altimétrique** : NGF IGN 1969 (système normal)**Altitude de la référence (en m)** : 65.180 m**Différence entre le niveau d'eau et la référence (en m)** : 0.000 m**Altitude calculée de l'eau (en m)** : 65.18

	Commune : RILLY-SUR-LOIRE	Rivière : La Loire
Route d 'Amboise, CD 751		
Commentaires : Sur le pilier droit de la porte de la maison située entre les n°14 et 16 de la route d 'Amboise (CD 751). Ces repères sont mentionnés sur la carte des zones submersibles éditée par la DDE 41 en octobre 1963 .	4	
Repère(s) sur le site		


GÉNÉRAL	
Unité de gestion : Loire-Allier-Cher-Indre	
Code : LCI_S_404	Date de mise à jour : 25/08/2016
Auteur : SPC LCI	




GÉOLOCALISATION	
Coordonnées WGS84 : X: 1.13472830 / Y: 47.46700730	
Coordonnées RGF93 (Lambert 93) X: 559503 / Y: 6709065	
Coordonnées RGF93 (ETRS89) : X: 1.1347283 / Y: 47.4670073	
Code Hydro : ----0000	Rive de référence : Gauche



Photo du recensement d'origine

	29 Septembre 1866	Altitude calculée de l'eau : 64.8 m
Nature de l'inondation : Débordement de cours d'eau		Nature du repère : Marque gravée

GÉNÉRAL	
Code : LCI_R_404_792	Date de mise à jour :
Auteur : SPC LCI	24/04/2018



MARQUE	
Maximum de l'inondation : Oui	
Visibilité : Non renseigné	État du repère : Mauvais
Pérennité : Non renseigné	Repère calculé : Non
PHEC : Non	

SOURCE DE REPÉRAGE : VISITE DE TERRAIN -	
Type de repérage : Source bibliographique	
Organisme : DIREN Centre	

NIVELLEMENT D'ORIGINE	
Méthode : Cheminement topographique	
Organisme : DIREN Centre	
Référence nivelée : Marque d'inondation	
Description référence du repère : marque de crue	
Système altimétrique : NGF IGN 1969 (système normal)	
Altitude de la référence (en m) : 64.800 m	
Différence entre le niveau d'eau et la référence (en m) : 0.000 m	
Altitude calculée de l'eau (en m) : 64.8	

Commune : **RILLY-SUR-LOIRE**Rivière : **La Loire****Route d 'Amboise, CD 751**

Commentaires : Sur le pilier droit de la porte de la maison située entre les n°14 et 16 de la route d 'Amboise (CD 751). Ces repères sont mentionnés sur la carte des zones submersibles éditée par la DDE 41 en octobre 1963 .

4

Repère(s) sur le site

GÉNÉRAL**Unité de gestion** : Loire-Allier-Cher-Indre**Code** : LCI_S_404**Date de mise à jour** : 25/08/2016**Auteur** : SPC LCI

Photo du recensement d'origine

GÉOLOCALISATION**Coordonnées WGS84** : X: 1.13472830 / Y: 47.46700730**Coordonnées RGF93 (Lambert 93)** X: 559503 / Y: 6709065**Coordonnées RGF93 (ETRS89)** : X: 1.1347283 / Y: 47.4670073**Code Hydro**: ----0000**Rive de référence**: Gauche**22 Octobre 1846**Nature de l'inondation : **Débordement de cours d'eau**Altitude calculée de l'eau : **64.47 m**Nature du repère : **Marque gravée****GÉNÉRAL****Code** : LCI_R_404_793**Date de mise à jour** :**Auteur** : SPC LCI

17/04/2018

MARQUE**Maximum de l'inondation** : Oui**Visibilité** : Non renseigné**État du repère** : Mauvais**Pérennité** : Non renseigné**Repère calculé** : Non**PHEC** : Non**SOURCE DE REPÉRAGE : VISITE DE TERRAIN -****Type de repérage** : Source bibliographique**Organisme** : DIREN Centre**NIVELLEMENT D'ORIGINE****Méthode** : Cheminement topographique**Organisme** : DIREN Centre**Référence nivelée** : Marque d'inondation**Description référence du repère** : marque de crue**Système altimétrique** : NGF IGN 1969 (système normal)**Altitude de la référence (en m)** : 64.470 m**Différence entre le niveau d'eau et la référence (en m)** : 0.000 m**Altitude calculée de l'eau (en m)** : 64.47

Commune : **RILLY-SUR-LOIRE**Rivière : **La Loire****Route d 'Amboise, CD 751**

Commentaires : Sur le pilier droit de la porte de la maison située entre les n°14 et 16 de la route d 'Amboise (CD 751). Ces repères sont mentionnés sur la carte des zones submersibles éditée par la DDE 41 en octobre 1963 .

4

Repère(s) sur le site

GÉNÉRAL**Unité de gestion** : Loire-Allier-Cher-Indre**Code** : LCI_S_404**Date de mise à jour** : 25/08/2016**Auteur** : SPC LCI

Photo du recensement d'origine

GÉOLOCALISATION**Coordonnées WGS84** : X: 1.13472830 / Y: 47.46700730**Coordonnées RGF93 (Lambert 93)** X: 559503 / Y: 6709065**Coordonnées RGF93 (ETRS89)** : X: 1.1347283 / Y: 47.4670073**Code Hydro**: ----0000**Rive de référence**: Gauche**Octobre 1907**Nature de l'inondation : **Débordement de cours d'eau**Altitude calculée de l'eau : **63.42 m**Nature du repère : **Marque gravée****GÉNÉRAL****Code** : LCI_R_404_794**Date de mise à jour** :**Auteur** : SPC LCI

09/01/2023

MARQUE**Maximum de l'inondation** : Oui**Visibilité** : Non renseigné**État du repère** : Non renseigné**Pérennité** : Non renseigné**Repère calculé** : Non**PHÉC** : Non**SOURCE DE REPÉRAGE : VISITE DE TERRAIN -****Type de repérage** : Source bibliographique**Organisme** : DIREN Centre**NIVELLEMENT D'ORIGINE****Méthode** : Cheminement topographique**Organisme** : DIREN Centre**Référence nivelée** : Marque d'inondation**Description référence du repère** : marque de crue**Système altimétrique** : NGF IGN 1969 (système normal)**Altitude de la référence (en m)** : 63.420 m**Différence entre le niveau d'eau et la référence (en m)** : 0.000 m**Altitude calculée de l'eau (en m)** : 63.42