

Commune : **CHAUMONT-SUR-LOIRE**Rivière : **La Loire****Rue du Maréchal de Lattre de Tassigny**

Commentaires : Sur la facade du n°97 de la rue principale, à 50 m environ à l'aval de la mairie (trait sur le rebord de la fenêtre et sur le coté du pignon). Ces repères correspondent à ceux du plan des surfaces submersibles réalisé par la DDE 41 en 1963.

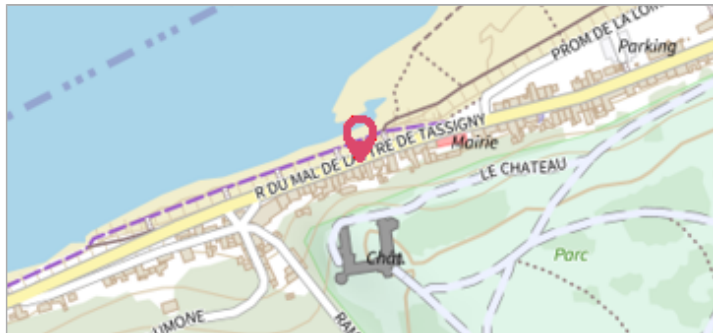
2 Repère(s) sur le site**GÉNÉRAL****Unité de gestion :** Loire-Allier-Cher-Indre**Code :** LCI_S_402**Date de mise à jour :** 25/08/2016**Auteur :** SPC LCI

Photo du recensement d'origine

GÉOLOCALISATION**Coordonnées WGS84 :** X: 1.18172350 / Y: 47.47984330**Coordonnées RGF93 (Lambert 93) :** X: 563075 / Y: 6710408**Coordonnées RGF93 (ETRS89) :** X: 1.1817235 / Y: 47.4798433**Code Hydro:** ----0000**Rive de référence:** Gauche**22 octobre 1846**Altitude calculée de l'eau : **66.31 m**Nature de l'inondation : **Débordement de cours d'eau**Nature du repère : **Marque gravée****GÉNÉRAL****Code :** LCI_R_402_788**Date de mise à jour :****Auteur :** SPC LCI

17/04/2018

MARQUE**Maximum de l'inondation :** Oui**Visibilité :** Non renseigné**État du repère :** Bon**Pérennité :** Non renseigné**Repère calculé :** Non**PHEC :** Non**SOURCE DE REPÉRAGE : VISITE DE TERRAIN -****Type de repérage :** Source bibliographique**Organisme(s) :** DIREN Centre**NIVELLEMENT D'ORIGINE****Méthode :** Cheminement topographique**Organisme :** DIREN Centre**Référence nivelée :** Marque d'inondation**Description référence du repère :** marque de crue**Système altimétrique :** NGF IGN 1969 (système normal)**Altitude de la référence (en m) :** 66.310 m**Différence entre le niveau d'eau et la référence (en m) :** 0.000 m**Altitude calculée de l'eau (en m) :** 66.31

Commune : **CHAUMONT-SUR-LOIRE** | Rivière : **La Loire**


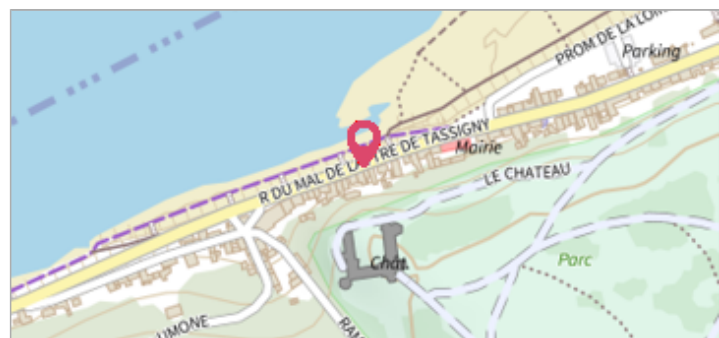
Rue du Maréchal de Lattre de Tassigny

Commentaires : Sur la facade du n°97 de la rue principale, à 50 m environ à l'aval de la mairie (trait sur le rebord de la fenêtre et sur le coté du pignon). Ces repères correspondent à ceux du plan des surfaces submersibles réalisé par la DDE 41 en 1963.

2 Repère(s) sur le site

GÉNÉRAL

Unité de gestion : Loire-Allier-Cher-Indre
Code : LCI_S_402 **Date de mise à jour :** 25/08/2016
Auteur : SPC LCI



GÉOLOCALISATION

Coordonnées WGS84 : X: 1.18172350 / Y: 47.47984330
Coordonnées RGF93 (Lambert 93) X: 563075 / Y: 6710408
Coordonnées RGF93 (ETRS89) : X: 1.1817235 / Y: 47.4798433
Code Hydro: ----0000 **Rive de référence:** Gauche

3 juin 1856 Altitude calculée de l'eau : **67.04 m**

Nature de l'inondation : **Débordement de cours d'eau** Nature du repère : **Marque gravée**

GÉNÉRAL

Code : LCI_R_402_789 **Date de mise à jour :** 19/02/2018
Auteur : SPC LCI



MARQUE

Maximum de l'inondation : Oui
Visibilité : Non renseigné **État du repère :** Bon
Pérennité : Non renseigné **Repère calculé :** Non
PHEC : Non

SOURCE DE REPÉRAGE : VISITE DE TERRAIN -

Type de repérage : Source bibliographique
Organisme(s) : DIREN Centre

NIVELLEMENT D'ORIGINE

Méthode : Cheminement topographique
Organisme : DIREN Centre
Référence nivelée : Marque d'inondation
Description référence du repère : marque de crue
Système altimétrique : NGF IGN 1969 (système normal)
Altitude de la référence (en m) : 67.040 m
Différence entre le niveau d'eau et la référence (en m) : 0.000 m
Altitude calculée de l'eau (en m) : 67.04