
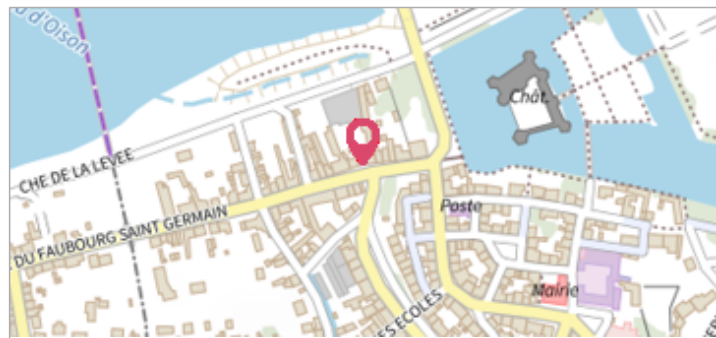


| | | |
|--|----------------------------------|---------------------------|
|  | Commune : SULLY-SUR-LOIRE | Rivière : La Loire |
| Rue du faubourg St-Germain, n°16 | | |
| Commentaires : Sur la facade du n°16 Rue du faubourg St Germain. Même trait pour les 2 crues. | 2 | |
| | Repère(s) sur le site | |


| | |
|---|---|
| GÉNÉRAL | |
| Unité de gestion : Loire-Allier-Cher-Indre | |
| Code : LCI_S_397 | Date de mise à jour : 25/08/2016 |
| Auteur : SPC LCI | |




| | |
|--|----------------------------------|
| GÉOLOCALISATION | |
| Coordonnées WGS84 : X: 2.37318000 / Y: 47.76700520 | |
| Coordonnées RGF93 (Lambert 93) : X: 653047 / Y: 6740921 | |
| Coordonnées RGF93 (ETRS89) : X: 2.37318 / Y: 47.7670052 | |
| Code Hydro: ----0000 | Rive de référence: Gauche |



Photo du recensement d'origine

| | | |
|---|--|---|
|  | 20 Octobre 1846 | Altitude calculée de l'eau : 118.299 m |
| | Nature de l'inondation : Débordement de cours d'eau | Nature du repère : Marque gravée |


| | |
|-----------------------------|------------------------------|
| GÉNÉRAL | |
| Code : LCI_R_397_770 | Date de mise à jour : |
| Auteur : SPC LCI | 24/04/2018 |



| | |
|--------------------------------------|-----------------------------|
| MARQUE | |
| Maximum de l'inondation : Oui | |
| Visibilité : Non renseigné | État du repère : Bon |
| Pérennité : Non renseigné | Repère calculé : Non |
| PHÉC : Non | |

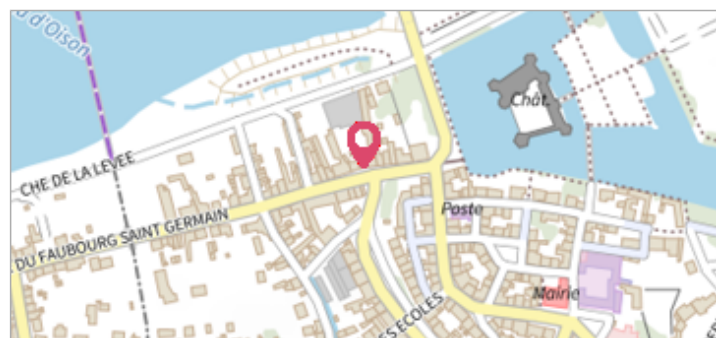
| | |
|--|--|
| SOURCE DE REPÉRAGE : VISITE DE TERRAIN - | |
| Type de repérage : Source bibliographique | |
| Organisme : DIREN Centre | |

| | |
|--|--|
| NIVELLEMENT D'ORIGINE | |
| Méthode : Cheminement topographique | |
| Organisme : Géomètre (cabinet) | |
| Référence nivelée : Marque d'inondation | |
| Description référence du repère : marque de crue | |
| Système altimétrique : NGF IGN 1969 (système normal) | |
| Altitude de la référence (en m) : 118.299 m | |
| Différence entre le niveau d'eau et la référence (en m) : 0.000 m | |
| Altitude calculée de l'eau (en m) : 118.299 | |

| | | |
|--|---|--------------------------------|
|  | Commune : SULLY-SUR-LOIRE | Rivière : La Loire |
| | Rue du faubourg St-Germain, n°16 | |
| Commentaires : Sur la facade du n°16 Rue du faubourg St Germain. Même trait pour les 2 crues. | | 2 Repère(s) sur le site |

GÉNÉRAL


Unité de gestion : Loire-Allier-Cher-Indre
Code : LCI_S_397 **Date de mise à jour :** 25/08/2016
Auteur : SPC LCI



GÉOLOCALISATION

Coordonnées WGS84 : X: 2.37318000 / Y: 47.76700520
Coordonnées RGF93 (Lambert 93) X: 653047 / Y: 6740921
Coordonnées RGF93 (ETRS89) X: 2.37318 / Y: 47.7670052
Code Hydro: ----0000 **Rive de référence:** Gauche



| | | |
|---|--|---|
|  | 2 Juin 1856 | Altitude calculée de l'eau : 118.299 m |
| | Nature de l'inondation : Débordement de cours d'eau | Nature du repère : Marque gravée |

GÉNÉRAL

Code : LCI_R_397_771 **Date de mise à jour :**
Auteur : SPC LCI 19/02/2018

MARQUE

Maximum de l'inondation : Oui
Visibilité : Non renseigné **État du repère :** Bon
Pérennité : Non renseigné **Repère calculé :** Non
PHÉC : Non

SOURCE DE REPÉRAGE : VISITE DE TERRAIN -

Type de repérage : Source bibliographique
Organisme : DIREN Centre

NIVELLEMENT D'ORIGINE

Méthode : Cheminement topographique
Organisme : Géomètre (cabinet)
Référence nivelée : Marque d'inondation
Description référence du repère : marque de crue
Système altimétrique : NGF IGN 1969 (système normal)
Altitude de la référence (en m) : 118.299 m
Différence entre le niveau d'eau et la référence (en m) : 0.000 m
Altitude calculée de l'eau (en m) : 118.299