Commune : **MESVES-SUR-LOIRE** | Rivière : **La Loire**

22 Route d'Antibes, D907

Commentaires : Ces repères de crue se situent sur la route d'Antibes, la D907 (de l'ancienne RN7) au niveau de la maison au numéro N°22. Plus précisément, ils se trouvent sur le montant droit (pilier d'entrée) de la maison en face de l'église.

3 Repère(s) sur le site

GÉNÉRAL

Unité de gestion : Loire-Cher-Indre
Code : LCI_S_391 **Date de mise à jour :** 10/01/2023
Auteur : SPC LCI

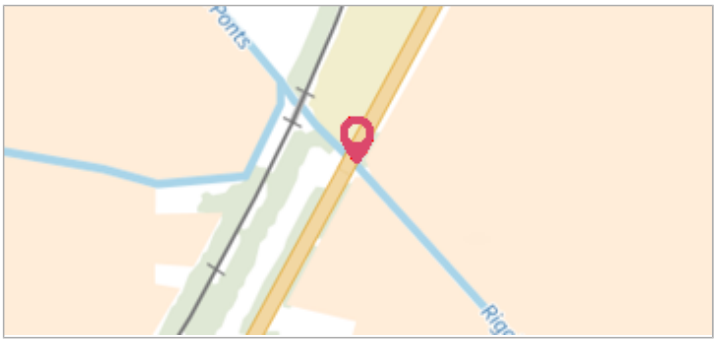

Vue du site éloignée

GÉOLOCALISATION

Coordonnées WGS84 : X: 2.99370730 / Y: 47.24418970
Coordonnées RGF93 (Lambert 93) X: 699524 / Y: 6682654
Coordonnées RGF93 (ETRS89) : X: 2.9937073 / Y: 47.2441897
Code Hydro: ----0000 **Rive de référence:** Droite

19 Octobre 1846

Altitude calculée de l'eau : **157.095 m**

Nature de l'inondation : **Débordement de cours d'eau**

Nature du repère : **Marque gravée**

Commentaires : Ce repère de crue est une marque gravée. Elle est située sur le montant droit à environ 0.15 m du seuil de la porte.

GÉNÉRAL

Code : LCI_R_391_758 **Date de mise à jour :** 10/01/2023
Auteur : SPC LCI

Vue du repère éloignée

MARQUE

Texte : 1846
Maximum de l'inondation : Oui
Visibilité : Oui **État du repère :** Bon
Pérennité : Longue **Repère calculé :** Non
PHEC : Non

SOURCE DE REPÉRAGE : VISITE DE TERRAIN -

Type de repérage : Source bibliographique
Organisme : DIREN Centre

NIVELLEMENT D'ORIGINE

Méthode : Cheminement topographique
Organisme : DIREN Centre
Référence nivelée : Marque d'inondation
Description référence du repère : marque de crue
Système altimétrique : NGF IGN 1969 (système normal)
Altitude de la référence (en m) : 157.095 m
Différence entre le niveau d'eau et la référence (en m) : 0.000 m
Altitude calculée de l'eau (en m) : 157.095

Commune : **MESVES-SUR-LOIRE** | Rivière : **La Loire**

22 Route d'Antibes, D907

Commentaires : Ces repères de crue se situent sur la route d'Antibes, la D907 (de l'ancienne RN7) au niveau de la maison au numéro N°22. Plus précisément, ils se trouvent sur le montant droit (pilier d'entrée) de la maison en face de l'église.

3 Repère(s) sur le site

GÉNÉRAL

Unité de gestion : Loire-Cher-Indre
Code : LCI_S_391 **Date de mise à jour :** 10/01/2023
Auteur : SPC LCI

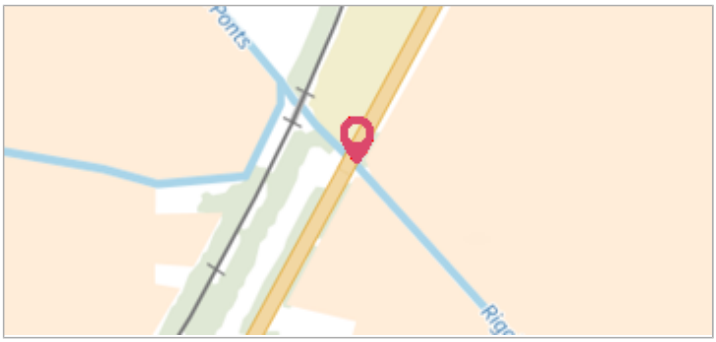

Vue du site éloignée

GÉOLOCALISATION

Coordonnées WGS84 : X: 2.99370730 / Y: 47.24418970
Coordonnées RGF93 (Lambert 93) X: 699524 / Y: 6682654
Coordonnées RGF93 (ETRS89) : X: 2.9937073 / Y: 47.2441897
Code Hydro: ----0000 **Rive de référence:** Droite

27 Septembre 1866

Altitude calculée de l'eau : **157.79 m**

Nature de l'inondation : **Débordement de cours d'eau**

Nature du repère : **Marque gravée**

Commentaires : Ce repère de crue est une marque gravée. Elle est située sur le montant droit à environ 1 m au dessus du seuil de la porte. En 2022, la date de 1866 a disparu, il ne reste plus que le trait qui est très bien conservé.

GÉNÉRAL

Code : LCI_R_391_2078 **Date de mise à jour :** 10/01/2023
Auteur : SPC LCI

Vue du repère éloignée

MARQUE

Texte : Illisible
Maximum de l'inondation : Oui
Visibilité : Oui **État du repère :** Bon
Pérennité : Longue **Repère calculé :** Non
PHEC : Non

SOURCE DE REPÉRAGE : VISITE DE TERRAIN -

Type de repérage : Source bibliographique
Organisme : DIREN Centre

NIVELLEMENT D'ORIGINE

Méthode : Cheminement topographique
Organisme : DIREN Centre
Référence nivelée : Marque d'inondation
Description référence du repère : marque de crue
Système altimétrique : NGF IGN 1969 (système normal)
Altitude de la référence (en m) : 157.790 m
Différence entre le niveau d'eau et la référence (en m) : 0.000 m
Altitude calculée de l'eau (en m) : 157.79

Commune : **MESVES-SUR-LOIRE** | Rivière : **La Loire**

22 Route d'Antibes, D907

Commentaires : Ces repères de crue se situent sur la route d'Antibes, la D907 (de l'ancienne RN7) au niveau de la maison au numéro N°22. Plus précisément, ils se trouvent sur le montant droit (pilier d'entrée) de la maison en face de l'église.

3 Repère(s) sur le site

GÉNÉRAL

Unité de gestion : Loire-Cher-Indre
Code : LCI_S_391 **Date de mise à jour :** 10/01/2023
Auteur : SPC LCI

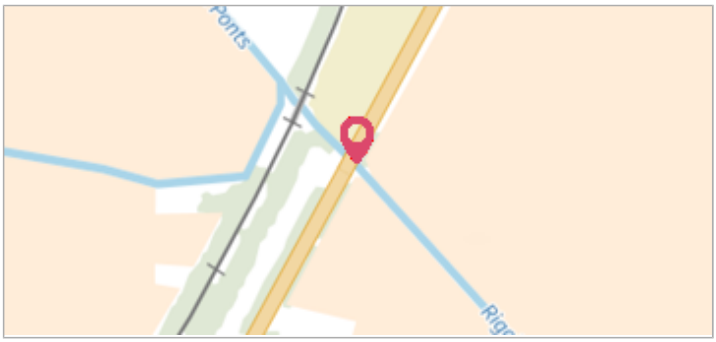

Vue du site éloignée

GÉOLOCALISATION

Coordonnées WGS84 : X: 2.99370730 / Y: 47.24418970
Coordonnées RGF93 (Lambert 93) X: 699524 / Y: 6682654
Coordonnées RGF93 (ETRS89) : X: 2.9937073 / Y: 47.2441897
Code Hydro: ----0000 **Rive de référence:** Droite

1er Juin 1856

Altitude calculée de l'eau : **156.935 m**

Nature de l'inondation : **Débordement de cours d'eau**

Nature du repère : **Marque gravée**

Commentaires : Ce repère de crue est une marque gravée. Elle est située sur le montant droit au niveau du seuil de la porte à environ 0.05m.

GÉNÉRAL

Code : LCI_R_391_759 **Date de mise à jour :** 10/01/2023
Auteur : SPC LCI

Vue du repère éloignée

MARQUE

Texte : 1856
Maximum de l'inondation : Oui
Visibilité : Oui **État du repère :** Bon
Pérennité : Longue **Repère calculé :** Non
PHEC : Non

SOURCE DE REPÉRAGE : VISITE DE TERRAIN -

Type de repérage : Source bibliographique
Organisme : DIREN Centre

NIVELLEMENT D'ORIGINE

Méthode : Cheminement topographique
Organisme : DIREN Centre
Référence nivelée : Marque d'inondation
Description référence du repère : marque de crue
Système altimétrique : NGF IGN 1969 (système normal)
Altitude de la référence (en m) : 156.935 m
Différence entre le niveau d'eau et la référence (en m) : 0.000 m
Altitude calculée de l'eau (en m) : 156.935