



Commune : SAINT-PRYVE-SAINT-MESMIN

Rivière : La Loire

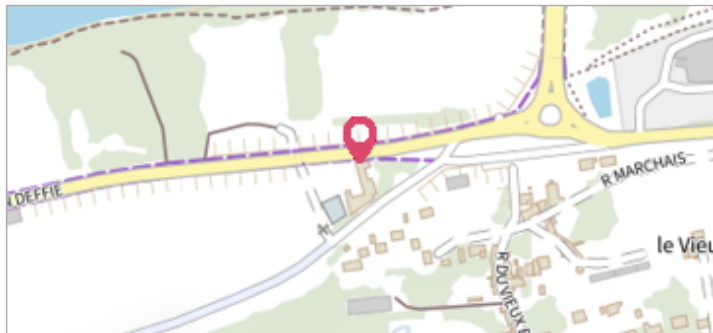
Maison "Les Flamands"**Commentaires :** Sur la facade de la maison "les Flamands", située sur la basse levée, à l'aval immédiat du pont de l'Europe.**3** Repère(s) sur le site**GÉNÉRAL****Unité de gestion :** Loire-Allier-Cher-Indre**Code :** LCI_S_386**Date de mise à jour :** 25/08/2016**Auteur :** SPC LCI

Photo du recensement d'origine

GÉOLOCALISATION**Coordonnées WGS84 :** X: 1.87378640 / Y: 47.89253920**Coordonnées RGF93 (Lambert 93) :** X: 615840 / Y: 6755283**Coordonnées RGF93 (ETRS89) :** X: 1.8737864 / Y: 47.8925392**Code Hydro :** ----0000**Rive de référence :** Gauche**Septembre 1866**Nature de l'inondation : **Débordement de cours d'eau**Altitude calculée de l'eau : **96.335 m**Nature du repère : **Marque gravée****GÉNÉRAL****Code :** LCI_R_386_749**Date de mise à jour :****Auteur :** SPC LCI

09/01/2023

MARQUE**Maximum de l'inondation :** Oui**Visibilité :** Non renseigné**État du repère :** Bon**Pérennité :** Non renseigné**Repère calculé :** Non**PHEC :** Non**SOURCE DE REPÉRAGE : VISITE DE TERRAIN -****Type de repérage :** Source bibliographique**Organisme(s) :** DIREN Centre**NIVELLEMENT D'ORIGINE****Méthode :** Cheminement topographique**Organisme :** DIREN Centre**Référence nivelée :** Marque d'inondation**Description référence du repère :** marque de crue**Système altimétrique :** NGF IGN 1969 (système normal)**Altitude de la référence (en m) :** 96.335 m**Différence entre le niveau d'eau et la référence (en m) :** 0.000 m**Altitude calculée de l'eau (en m) :** 96.335



Commune : SAINT-PRYVE-SAINT-MESMIN

Rivière : La Loire

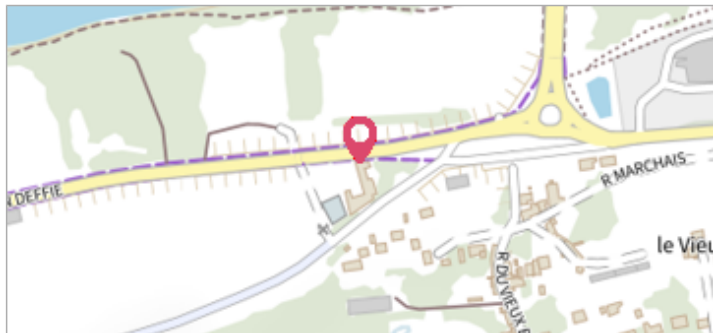
Maison "Les Flamands"**Commentaires :** Sur la facade de la maison "les Flamands", située sur la basse levée, à l'aval immédiat du pont de l'Europe.**3** Repère(s) sur le site**GÉNÉRAL****Unité de gestion :** Loire-Allier-Cher-Indre**Code :** LCI_S_386**Date de mise à jour :** 25/08/2016**Auteur :** SPC LCI

Photo du recensement d'origine

GÉOLOCALISATION**Coordonnées WGS84 :** X: 1.87378640 / Y: 47.89253920**Coordonnées RGF93 (Lambert 93) :** X: 615840 / Y: 6755283**Coordonnées RGF93 (ETRS89) :** X: 1.8737864 / Y: 47.8925392**Code Hydro :** ----0000**Rive de référence :** Gauche**2 juin 1856**Nature de l'inondation : **Débordement de cours d'eau**Altitude calculée de l'eau : **96.28 m**Nature du repère : **Marque gravée****GÉNÉRAL****Code :** LCI_R_386_750**Date de mise à jour :** 12/07/2019**Auteur :** SPC LCI**MARQUE****Maximum de l'inondation :** Oui**Visibilité :** Non renseigné**État du repère :** Mauvais**Pérennité :** Non renseigné**Repère calculé :** Non**PHEC :** Non**SOURCE DE REPÉRAGE : VISITE DE TERRAIN -****Type de repérage :** Source bibliographique**Organisme(s) :** DIREN Centre**NIVELLEMENT D'ORIGINE****Méthode :** Cheminement topographique**Organisme :** DIREN Centre**Référence nivelée :** Marque d'inondation**Description référence du repère :** marque de crue**Système altimétrique :** NGF IGN 1969 (système normal)**Altitude de la référence (en m) :** 96.280 m**Différence entre le niveau d'eau et la référence (en m) :** 0.000 m**Altitude calculée de l'eau (en m) :** 96.28



Commune : SAINT-PRYVE-SAINT-MESMIN

Rivière : La Loire

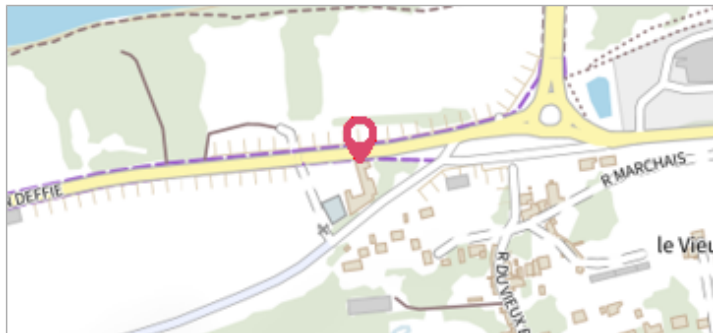
Maison "Les Flamands"**Commentaires :** Sur la facade de la maison "les Flamands", située sur la basse levée, à l'aval immédiat du pont de l'Europe.**3** Repère(s) sur le site**GÉNÉRAL****Unité de gestion :** Loire-Allier-Cher-Indre**Code :** LCI_S_386**Date de mise à jour :** 25/08/2016**Auteur :** SPC LCI

Photo du recensement d'origine

GÉOLOCALISATION**Coordonnées WGS84 :** X: 1.87378640 / Y: 47.89253920**Coordonnées RGF93 (Lambert 93) :** X: 615840 / Y: 6755283**Coordonnées RGF93 (ETRS89) :** X: 1.8737864 / Y: 47.8925392**Code Hydro :** ----0000**Rive de référence :** Gauche**Octobre 1846**Nature de l'inondation : **Débordement de cours d'eau**Altitude calculée de l'eau : **95.68 m**Nature du repère : **Marque gravée****GÉNÉRAL****Code :** LCI_R_386_825**Date de mise à jour :** 09/01/2023**Auteur :** SPC LCI**MARQUE****Maximum de l'inondation :** Oui**Visibilité :** Non renseigné**État du repère :** Non renseigné**Pérennité :** Non renseigné**Repère calculé :** Non**PHEC :** Non**SOURCE DE REPÉRAGE : VISITE DE TERRAIN -****Type de repérage :** Source bibliographique**Organisme(s) :** DIREN Centre**NIVELLEMENT D'ORIGINE****Méthode :** Cheminement topographique**Organisme :** DIREN Centre**Référence nivelée :** Marque d'inondation**Description référence du repère :** marque de crue**Système altimétrique :** NGF IGN 1969 (système normal)**Altitude de la référence (en m) :** 95.680 m**Différence entre le niveau d'eau et la référence (en m) :** 0.000 m**Altitude calculée de l'eau (en m) :** 95.68