

Commune : **ORLEANS** | Rivière : **La Loire**

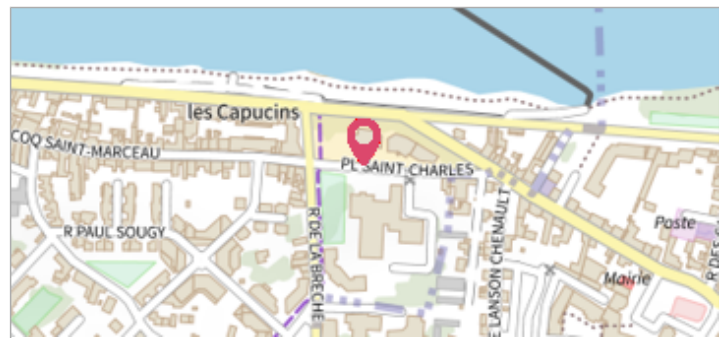
**Place St Charles**

**Commentaires :** Place St Charles, sur le muret devant l'immeuble de la CAF, au droit d'une borne de Loire. Attention , ces repères ont sans doute été déplacés .

**3** Repère(s) sur le site

**GÉNÉRAL**

**Unité de gestion :** Loire-Allier-Cher-Indre  
**Code :** LCI\_S\_385 **Date de mise à jour :** 25/08/2016  
**Auteur :** SPC LCI



**GÉOLOCALISATION**

**Coordonnées WGS84 :** X: 1.91221890 / Y: 47.89397270  
**Coordonnées RGF93 (Lambert 93)** X: 618714 / Y: 6755402  
**Coordonnées RGF93 (ETRS89)** : X: 1.9122189 / Y: 47.8939727  
**Code Hydro:** ----0000 **Rive de référence:** Gauche

**Octobre 1846** Altitude calculée de l'eau : **non déterminé**

Nature de l'inondation : **Débordement de cours d'eau** Nature du repère : **Marque gravée**

**GÉNÉRAL**

**Code :** LCI\_R\_385\_746 **Date de mise à jour :** 09/01/2023  
**Auteur :** SPC LCI



**MARQUE**

**Maximum de l'inondation :** Oui  
**Visibilité :** Non renseigné **État du repère :** Non renseigné  
**Pérennité :** Non renseigné **Repère calculé :** Non  
**PHEC :** Non

**SOURCE DE REPÉRAGE : VISITE DE TERRAIN -**

**Type de repérage :** Source bibliographique  
**Organisme(s) :** DIREN Centre

**NIVELLEMENT D'ORIGINE**

**Méthode :** Cheminement topographique  
**Organisme :** Inconnu  
**Référence nivelée :** Non renseigné  
**Description référence du repère :** Non renseigné  
**Système altimétrique :** NGF IGN 1969 (système normal)

Commune : **ORLEANS** | Rivière : **La Loire**

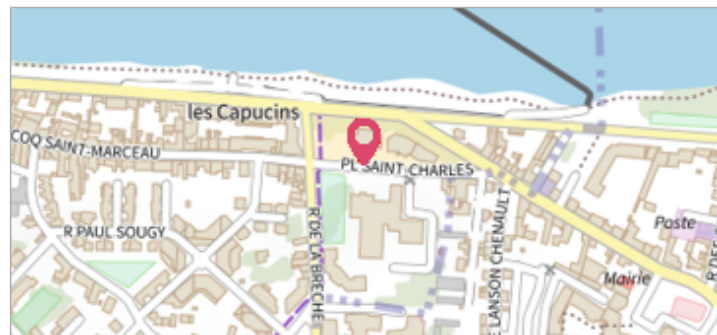
**Place St Charles**

**Commentaires :** Place St Charles, sur le muret devant l'immeuble de la CAF, au droit d'une borne de Loire. Attention , ces repères ont sans doute été déplacés .

**3** Repère(s) sur le site

**GÉNÉRAL**

**Unité de gestion :** Loire-Allier-Cher-Indre  
**Code :** LCI\_S\_385 **Date de mise à jour :** 25/08/2016  
**Auteur :** SPC LCI



**GÉOLOCALISATION**

**Coordonnées WGS84 :** X: 1.91221890 / Y: 47.89397270  
**Coordonnées RGF93 (Lambert 93) X:** 618714 / **Y:** 6755402  
**Coordonnées RGF93 (ETRS89) :** X: 1.9122189 / Y: 47.8939727  
**Code Hydro:** ----0000 **Rive de référence:** Gauche




**31 mai 1856** Altitude calculée de l'eau : **non déterminé**

Nature de l'inondation : **Débordement de cours d'eau** Nature du repère : **Marque gravée**

**GÉNÉRAL**

**Code :** LCI\_R\_385\_747 **Date de mise à jour :** 04/10/2021  
**Auteur :** SPC LCI



**MARQUE**

**Maximum de l'inondation :** Oui  
**Visibilité :** Non renseigné **État du repère :** Non renseigné  
**Pérennité :** Non renseigné **Repère calculé :** Non  
**PHEC :** Non

**SOURCE DE REPÉRAGE : VISITE DE TERRAIN -**

**Type de repérage :** Source bibliographique  
**Organisme(s) :** DIREN Centre

**NIVELLEMENT D'ORIGINE**

**Méthode :** Cheminement topographique  
**Organisme :** Inconnu  
**Référence nivelée :** Non renseigné  
**Description référence du repère :** Non renseigné  
**Système altimétrique :** NGF IGN 1969 (système normal)

Commune : **ORLEANS** | Rivière : **La Loire**

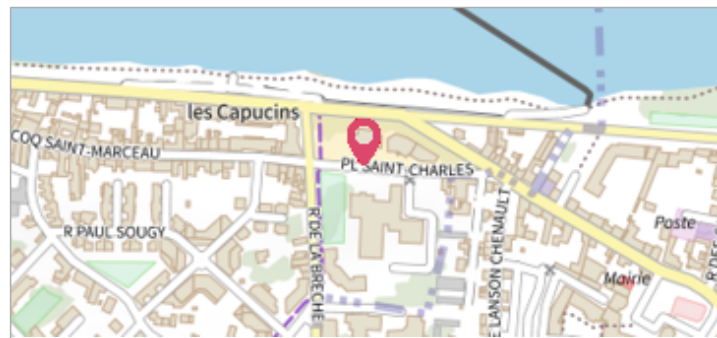
**Place St Charles**

**Commentaires** : Place St Charles, sur le muret devant l'immeuble de la CAF, au droit d'une borne de Loire. Attention , ces repères ont sans doute été déplacés .

**3** Repère(s) sur le site

**GÉNÉRAL**

**Unité de gestion** : Loire-Allier-Cher-Indre  
**Code** : LCI\_S\_385      **Date de mise à jour** : 25/08/2016  
**Auteur** : SPC LCI



**GÉOLOCALISATION**

**Coordonnées WGS84** : X: 1.91221890 / Y: 47.89397270  
**Coordonnées RGF93 (Lambert 93)** X: 618714 / Y: 6755402  
**Coordonnées RGF93 (ETRS89)** : X: 1.9122189 / Y: 47.8939727  
**Code Hydro**: ----0000      **Rive de référence**: Gauche



**Septembre 1866**      Altitude calculée de l'eau : **non déterminé**

Nature de l'inondation : **Débordement de cours d'eau**      Nature du repère : **Marque gravée**

**GÉNÉRAL**

**Code** : LCI\_R\_385\_748      **Date de mise à jour** : 09/01/2023  
**Auteur** : SPC LCI



**MARQUE**

**Maximum de l'inondation** : Oui  
**Visibilité** : Non renseigné      **État du repère** : Non renseigné  
**Pérennité** : Non renseigné      **Repère calculé** : Non  
**PHEC** : Non

**SOURCE DE REPÉRAGE : VISITE DE TERRAIN -**

**Type de repérage** : Source bibliographique  
**Organisme(s)** : DIREN Centre

**NIVELLEMENT D'ORIGINE**

**Méthode** : Cheminement topographique  
**Organisme** : Inconnu  
**Référence nivelée** : Non renseigné  
**Description référence du repère** : Non renseigné  
**Système altimétrique** : NGF IGN 1969 (système normal)