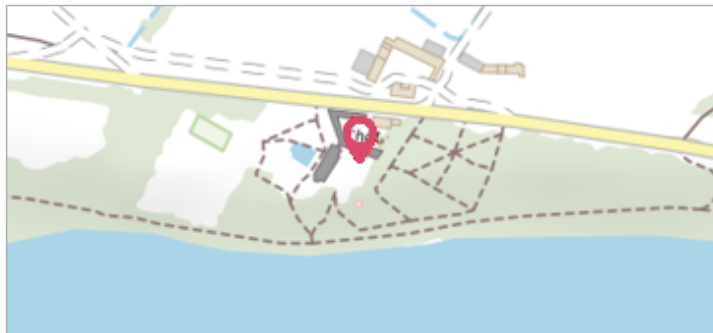

	Commune : <b>OUZOUER-SUR-LOIRE</b>	Rivière : <b>La Loire</b>
	<b>Château de l'Orme</b>	
<b>Commentaires</b> : Dans la cour du château de l'Orme, sur la face Est d'une grange. Ces repères sont décrits sur un document d'archive daté de 1866. Doubleton éventuel avec la fiche 499		<b>4</b> Repère(s) sur le site

**GÉNÉRAL****Unité de gestion** : Loire-Allier-Cher-Indre**Code** : LCI\_S\_384**Date de mise à jour** : 25/08/2016**Auteur** : SPC LCI**GÉOLOCALISATION****Coordonnées WGS84** : X: 2.42726560 / Y: 47.77035130**Coordonnées RGF93 (Lambert 93)** X: 657101 / Y: 6741261.99**Coordonnées RGF93 (ETRS89)** : X: 2.4272656 / Y: 47.7703513**Code Hydro** : ----0000**Rive de référence**: Droite

	<b>Décembre 1825</b>	Altitude calculée de l'eau : <b>non déterminé</b>
	Nature de l'inondation : <b>Débordement de cours d'eau</b>	Nature du repère : <b>Non renseigné</b>

**GÉNÉRAL****Code** : LCI\_R\_384\_742**Date de mise à jour** :**Auteur** : SPC LCI

09/01/2023

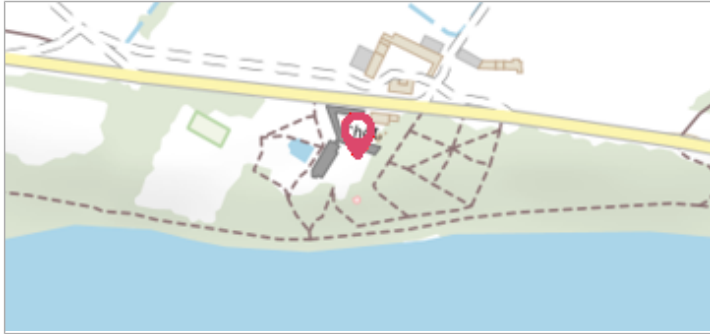
**MARQUE****Maximum de l'inondation** : Oui**Visibilité** : Non renseigné**État du repère** : Non renseigné**Pérennité** : Non renseigné**Repère calculé** : Non**PHEC** : Non**SOURCE DE REPÉRAGE : DOCUMENTS D'ARCHIVE -****Type de repérage** : Source bibliographique**Organisme** : DIREN Centre**NIVELLEMENT D'ORIGINE****Méthode** : Cheminement topographique**Organisme** : Service spécial Loire**Référence nivelée** : Non renseigné**Description référence du repère** : Non renseigné**Système altimétrique** : NGF IGN 1969 (système normal)

Commune : **OUZOUER-SUR-LOIRE**Rivière : **La Loire****Château de l'Orme**

**Commentaires :** Dans la cour du château de l'Orme, sur la face Est d'une grange. Ces repères sont décrits sur un document d'archive daté de 1866. Doublet éventuel avec la fiche 499


**4**

Repère(s) sur le site


**GÉNÉRAL****Unité de gestion :** Loire-Allier-Cher-Indre**Code :** LCI\_S\_384**Date de mise à jour :** 25/08/2016**Auteur :** SPC LCI**GÉOLOCALISATION****Coordonnées WGS84 :** X: 2.42726560 / Y: 47.77035130**Coordonnées RGF93 (Lambert 93) :** X: 657101 / Y: 6741261.99**Coordonnées RGF93 (ETRS89) :** X: 2.4272656 / Y: 47.7703513**Code Hydro :** ----0000**Rive de référence :** Droite**Novembre 1790**Nature de l'inondation : **Débordement de cours d'eau**Altitude calculée de l'eau : **non déterminé**Nature du repère : **Non renseigné****GÉNÉRAL****Code :** LCI\_R\_384\_743**Date de mise à jour :****Auteur :** SPC LCI

09/01/2023

**MARQUE****Maximum de l'inondation :** Oui**Visibilité :** Non renseigné**État du repère :** Non renseigné**Pérennité :** Non renseigné**Repère calculé :** Non**PHEC :** Non**SOURCE DE REPÉRAGE : DOCUMENTS D'ARCHIVE -****Type de repérage :** Source bibliographique**Organisme :** DIREN Centre**NIVELLEMENT D'ORIGINE****Méthode :** Cheminement topographique**Organisme :** Service spécial Loire**Référence nivelée :** Non renseigné**Description référence du repère :** Non renseigné**Système altimétrique :** NGF IGN 1969 (système normal)

 Commune : <b>OUZOUER-SUR-LOIRE</b>   Rivière : <b>La Loire</b>	
<b>Château de l'Orme</b>	
<b>Commentaires</b> : Dans la cour du château de l'Orme, sur la face Est d'une grange. Ces repères sont décrits sur un document d'archive daté de 1866. Doublon éventuel avec la fiche 499	<b>4</b> Repère(s) sur le site

**GÉNÉRAL****Unité de gestion** : Loire-Allier-Cher-Indre**Code** : LCI\_S\_384**Date de mise à jour** : 25/08/2016**Auteur** : SPC LCI**GÉOLOCALISATION****Coordonnées WGS84** : X: 2.42726560 / Y: 47.77035130**Coordonnées RGF93 (Lambert 93)** X: 657101 / Y: 6741261.99**Coordonnées RGF93 (ETRS89)** : X: 2.4272656 / Y: 47.7703513**Code Hydro** : ----0000**Rive de référence**: Droite

 <b>Octobre 1846</b>	
Nature de l'inondation : <b>Débordement de cours d'eau</b>	Altitude calculée de l'eau : <b>non déterminé</b>
Nature du repère : <b>Non renseigné</b>	

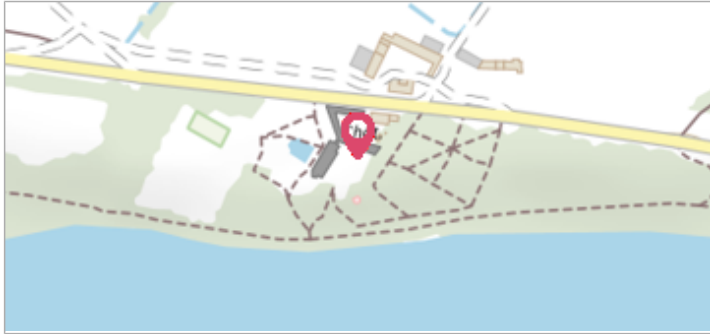
**GÉNÉRAL****Code** : LCI\_R\_384\_744**Date de mise à jour** :**Auteur** : SPC LCI

09/01/2023

**MARQUE****Maximum de l'inondation** : Oui**Visibilité** : Non renseigné**État du repère** : Non renseigné**Pérennité** : Non renseigné**Repère calculé** : Non**PHEC** : Non**SOURCE DE REPÉRAGE : DOCUMENTS D'ARCHIVE -****Type de repérage** : Source bibliographique**Organisme** : DIREN Centre**NIVELLEMENT D'ORIGINE****Méthode** : Cheminement topographique**Organisme** : Service spécial Loire**Référence nivelée** : Non renseigné**Description référence du repère** : Non renseigné**Système altimétrique** : NGF IGN 1969 (système normal)

Commune : **OUZOUER-SUR-LOIRE**Rivière : **La Loire****Château de l'Orme****Commentaires :** Dans la cour du château de l'Orme, sur la face Est d'une grange. Ces repères sont décrits sur un document d'archive daté de 1866. Doublon éventuel avec la fiche 499**4**

Repère(s) sur le site

**GÉNÉRAL****Unité de gestion :** Loire-Allier-Cher-Indre**Code :** LCI\_S\_384**Date de mise à jour :** 25/08/2016**Auteur :** SPC LCI**GÉOLOCALISATION****Coordonnées WGS84 :** X: 2.42726560 / Y: 47.77035130**Coordonnées RGF93 (Lambert 93) :** X: 657101 / Y: 6741261.99**Coordonnées RGF93 (ETRS89) :** X: 2.4272656 / Y: 47.7703513**Code Hydro :** ----0000**Rive de référence :** Droite**31 Mai 1856**Nature de l'inondation : **Débordement de cours d'eau**Altitude calculée de l'eau : **non déterminé**Nature du repère : **Non renseigné****GÉNÉRAL****Code :** LCI\_R\_384\_745**Date de mise à jour :****Auteur :** SPC LCI

09/09/2019

**MARQUE****Maximum de l'inondation :** Oui**Visibilité :** Non renseigné**État du repère :** Non renseigné**Pérennité :** Non renseigné**Repère calculé :** Non**PHEC :** Non**SOURCE DE REPÉRAGE : DOCUMENTS D'ARCHIVE -****Type de repérage :** Source bibliographique**Organisme :** DIREN Centre**NIVELLEMENT D'ORIGINE****Méthode :** Cheminement topographique**Organisme :** Service spécial Loire**Référence nivelée :** Non renseigné**Description référence du repère :** Non renseigné**Système altimétrique :** NGF IGN 1969 (système normal)