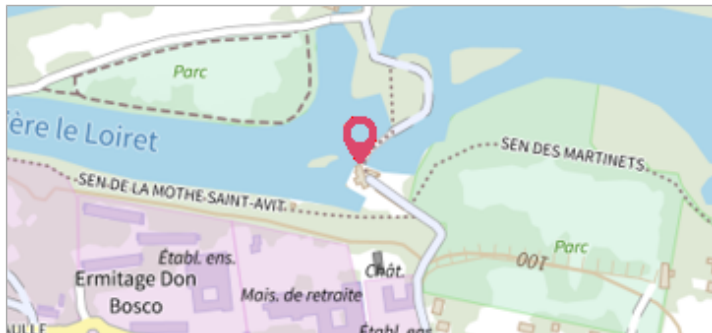



Commune : **OLIVET**Rivière : **La Loire****Au Moulin de la Motte****Commentaires** : Au Moulin de la Motte sur le Loiret. Existence des repères à vérifier sur place.**2**

Repère(s) sur le site

GÉNÉRAL**Unité de gestion** : Loire-Allier-Cher-Indre**Code** : LCI_S_377**Date de mise à jour** : 25/08/2016**Auteur** : SPC LCI**GÉOLOCALISATION****Coordonnées WGS84** : X: 1.87645740 / Y: 47.86939710**Coordonnées RGF93 (Lambert 93)** X: 616003 / Y: 6752709**Coordonnées RGF93 (ETRS89)** : X: 1.8764574 / Y: 47.8693971**Code Hydro**: ----0000**Rive de référence**: Gauche**Décembre 1944**Nature de l'inondation : **Débordement de cours d'eau**Altitude calculée de l'eau : **90.79 m**Nature du repère : **Non renseigné****Commentaires** : Cote convertie depuis le NGF ortho**GÉNÉRAL****Code** : LCI_R_377_719**Date de mise à jour** :**Auteur** : SPC LCI

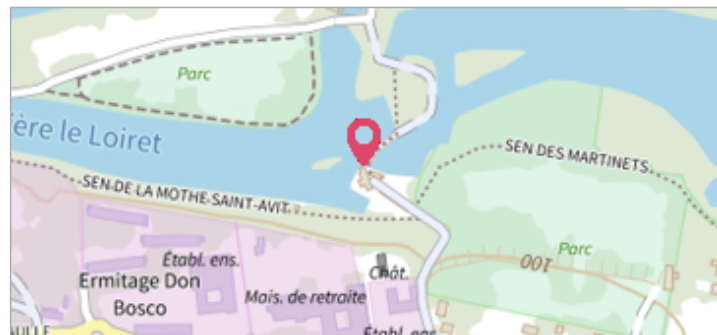
09/01/2023

MARQUE**Maximum de l'inondation** : Oui**Visibilité** : Non renseigné**État du repère** : Non renseigné**Pérennité** : Non renseigné**Repère calculé** : Non**PHEC** : Non**SOURCE DE REPÉRAGE : DOCUMENTS D'ARCHIVE -****Type de repérage** : Source bibliographique**Organisme** : DIREN Centre**NIVELLEMENT D'ORIGINE****Méthode** : Cheminement topographique**Organisme** : SHC Loire**Référence nivelée** : Marque d'inondation**Description référence du repère** : marque de crue**Système altimétrique** : NGF IGN 1969 (système normal)**Altitude de la référence (en m)** : 90.790 m**Différence entre le niveau d'eau et la référence (en m)** : 0.000 m**Altitude calculée de l'eau (en m)** : 90.79

	Commune : OLIVET	Rivière : La Loire
<h2>Au Moulin de la Motte</h2>		
Commentaires : Au Moulin de la Motte sur le Loiret. Existence des repères à vérifier sur place.		2 Repère(s) sur le site


GÉNÉRAL

Unité de gestion : Loire-Allier-Cher-Indre
Code : LCI_S_377 **Date de mise à jour** : 25/08/2016
Auteur : SPC LCI



GÉOLOCALISATION

Coordonnées WGS84 : X: 1.87645740 / Y: 47.86939710
Coordonnées RGF93 (Lambert 93) X: 616003 / Y: 6752709
Coordonnées RGF93 (ETRS89) : X: 1.8764574 / Y: 47.8693971
Code Hydro: ----0000 **Rive de référence**: Gauche

	Octobre 1846 Nature de l'inondation : Débordement de cours d'eau	Altitude calculée de l'eau : 95.24 m Nature du repère : Non renseigné
---	---	--

Commentaires : Cote convertie depuis le NGF ortho

GÉNÉRAL

Code : LCI_R_377_720 **Date de mise à jour** : 09/01/2023
Auteur : SPC LCI



MARQUE

Maximum de l'inondation : Oui
Visibilité : Non renseigné **État du repère** : Non renseigné
Pérennité : Non renseigné **Repère calculé** : Non
PHEC : Non

SOURCE DE REPÉRAGE : DOCUMENTS D'ARCHIVE -

Type de repérage : Source bibliographique
Organisme : DIREN Centre

NIVELLEMENT D'ORIGINE

Méthode : Cheminement topographique
Organisme : SHC Loire
Référence nivelée : Marque d'inondation
Description référence du repère : marque de crue
Système altimétrique : NGF IGN 1969 (système normal)
Altitude de la référence (en m) : 95.240 m
Différence entre le niveau d'eau et la référence (en m) : 0.000 m
Altitude calculée de l'eau (en m) : 95.24