

Commune : **MONTLIVAUT**Rivière : **La Loire****Auberge de Jeunesse****Commentaires** : Sur l'Auberge de Jeunesse située entre la Loire et la levée, au niveau du déversoir. Ce repère est mentionné sur la carte des zones submersibles éditée par la DDE 41 en octobre 1963. Les cotes sont en IGN 69.**3**

Repère(s) sur le site

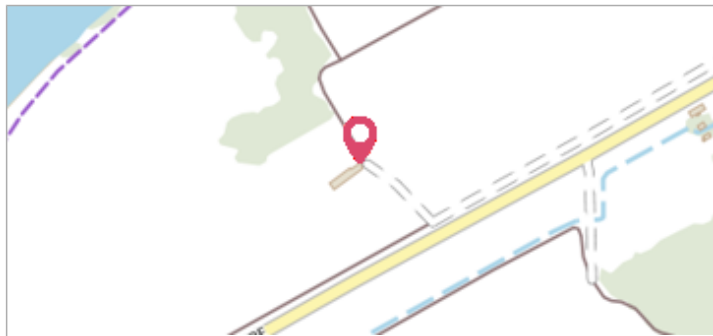
GÉNÉRAL**Unité de gestion** : Loire-Allier-Cher-Indre**Code** : LCI_S_361**Date de mise à jour** : 25/08/2016**Auteur** : SPC LCI

Photo du recensement d'origine

GÉOLOCALISATION**Coordonnées WGS84** : X: 1.43362330 / Y: 47.64657650**Coordonnées RGF93 (Lambert 93)** X: 582409 / Y: 6728521**Coordonnées RGF93 (ETRS89)** : X: 1.4336233 / Y: 47.6465765**Code Hydro**: ----0000**Rive de référence**: Gauche**21 octobre 1846**Nature de l'inondation : **Débordement de cours d'eau**Altitude calculée de l'eau : **77.11 m**Nature du repère : **Marque gravée****GÉNÉRAL****Code** : LCI_R_361_687**Date de mise à jour** :**Auteur** : SPC LCI

24/04/2018

MARQUE**Maximum de l'inondation** : Oui**Visibilité** : Non renseigné**État du repère** : Mauvais**Pérennité** : Non renseigné**Repère calculé** : Non**PHEC** : Non**SOURCE DE REPÉRAGE : ENQUÊTE ATLAS ZONES INONDABLES -****Type de repérage** : Source bibliographique**Organisme(s)** : DIREN Centre**NIVELLEMENT D'ORIGINE****Méthode** : Cheminement topographique**Organisme** : DDE 41**Référence nivelée** : Marque d'inondation**Description référence du repère** : marque de crue**Système altimétrique** : NGF IGN 1969 (système normal)**Altitude de la référence (en m)** : 77.110 m**Différence entre le niveau d'eau et la référence (en m)** : 0.000 m**Altitude calculée de l'eau (en m)** : 77.11

Commune : **MONTLIVAUT**Rivière : **La Loire****Auberge de Jeunesse**

Commentaires : Sur l'Auberge de Jeunesse située entre la Loire et la levée, au niveau du déversoir. Ce repère est mentionné sur la carte des zones submersibles éditée par la DDE 41 en octobre 1963. Les cotes sont en IGN 69.

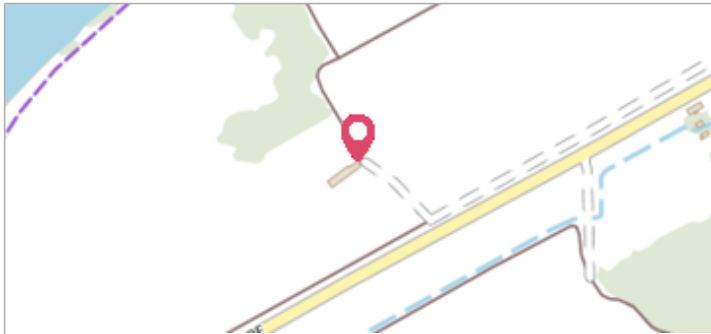
3 Repère(s) sur le site**GÉNÉRAL****Unité de gestion** : Loire-Allier-Cher-Indre**Code** : LCI_S_361**Date de mise à jour** : 25/08/2016**Auteur** : SPC LCI

Photo du recensement d'origine

GÉOLOCALISATION**Coordonnées WGS84** : X: 1.43362330 / Y: 47.64657650**Coordonnées RGF93 (Lambert 93)** X: 582409 / Y: 6728521**Coordonnées RGF93 (ETRS89)** : X: 1.4336233 / Y: 47.6465765**Code Hydro**: ----0000**Rive de référence**: Gauche**3 juin 1856**Nature de l'inondation : **Débordement de cours d'eau**Altitude calculée de l'eau : **77.75 m**Nature du repère : **Marque gravée****GÉNÉRAL****Code** : LCI_R_361_688**Date de mise à jour** :**Auteur** : SPC LCI

24/04/2018

MARQUE**Maximum de l'inondation** : Oui**Visibilité** : Non renseigné**État du repère** : Mauvais**Pérennité** : Non renseigné**Repère calculé** : Non**PHEC** : Non**SOURCE DE REPÉRAGE : ENQUÊTE ATLAS ZONES INONDABLES -****Type de repérage** : Source bibliographique**Organisme(s)** : DIREN Centre**NIVELLEMENT D'ORIGINE****Méthode** : Cheminement topographique**Organisme** : DDE 41**Référence nivelée** : Marque d'inondation**Description référence du repère** : marque de crue**Système altimétrique** : NGF IGN 1969 (système normal)**Altitude de la référence (en m)** : 77.750 m**Différence entre le niveau d'eau et la référence (en m)** : 0.000 m**Altitude calculée de l'eau (en m)** : 77.75

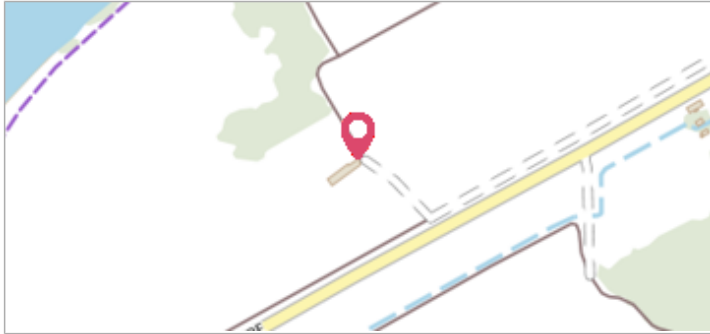
Commune : **MONTLIVAUT**Rivière : **La Loire****Auberge de Jeunesse****Commentaires** : Sur l'Auberge de Jeunesse située entre la Loire et la levée, au niveau du déversoir. Ce repère est mentionné sur la carte des zones submersibles éditée par la DDE 41 en octobre 1963. Les cotes sont en IGN 69.**3** Repère(s) sur le site**GÉNÉRAL****Unité de gestion** : Loire-Allier-Cher-Indre**Code** : LCI_S_361**Date de mise à jour** : 25/08/2016**Auteur** : SPC LCI

Photo du recensement d'origine

GÉOLOCALISATION**Coordonnées WGS84** : X: 1.43362330 / Y: 47.64657650**Coordonnées RGF93 (Lambert 93)** X: 582409 / Y: 6728521**Coordonnées RGF93 (ETRS89)** : X: 1.4336233 / Y: 47.6465765**Code Hydro**: ----0000**Rive de référence**: Gauche**Septembre 1866**Nature de l'inondation : **Débordement de cours d'eau**Altitude calculée de l'eau : **77.69 m**Nature du repère : **Non renseigné****GÉNÉRAL****Code** : LCI_R_361_1107**Date de mise à jour** :**Auteur** : SPC LCI

09/01/2023

MARQUE**Maximum de l'inondation** : Oui**Visibilité** : Non renseigné**État du repère** : Non renseigné**Pérennité** : Non renseigné**Repère calculé** : Non**PHEC** : Non**SOURCE DE REPÉRAGE : ENQUÊTE ATLAS ZONES INONDABLES -****Type de repérage** : Source bibliographique**Organisme(s)** : DIREN Centre**NIVELLEMENT D'ORIGINE****Méthode** : Cheminement topographique**Organisme** : DDE 41**Référence nivelée** : Marque d'inondation**Description référence du repère** : marque de crue**Système altimétrique** : NGF IGN 1969 (système normal)**Altitude de la référence (en m)** : 77.690 m**Différence entre le niveau d'eau et la référence (en m)** : 0.000 m**Altitude calculée de l'eau (en m)** : 77.69