

Commune : **SAVIGNY-EN-VERON** | Rivière : **La Loire**

Roguinet

Commentaires : Sur le bas du pilier droit du portail d'entrée d'une ferme au hameau de "Roguinet" (en face du n°6, rue Basse)

2 Repère(s) sur le site

GÉNÉRAL

Unité de gestion : Vienne-Charente-Atlantique
Code : LCI_S_324 **Date de mise à jour :** 25/08/2016
Auteur : SPC LCI



GÉOLOCALISATION

Coordonnées WGS84 : X: 0.12916380 / Y: 47.20724390
Coordonnées RGF93 (Lambert 93) X: 482740 / Y: 6682500
Coordonnées RGF93 (ETRS89) : X: 0.1291638 / Y: 47.2072439
Code Hydro: ----0000 **Rive de référence:** Gauche

30 novembre 1910 Altitude calculée de l'eau : **non déterminé**

Nature de l'inondation : **Débordement de cours d'eau** Nature du repère : **Marque gravée**

GÉNÉRAL

Code : LCI_R_324_634 **Date de mise à jour :** 05/08/2018
Auteur : SPC LCI



MARQUE





Maximum de l'inondation : Oui
Visibilité : Non renseigné **État du repère :** Bon
Pérennité : Non renseigné **Repère calculé :** Non
PHEC : Non

SOURCE DE REPÉRAGE : ENQUÊTE ATLAS ZONES INONDABLES -

Type de repérage : Source bibliographique
Organisme(s) : DIREN Centre

NIVELLEMENT D'ORIGINE

Méthode : Cheminement topographique
Organisme : Inconnu
Référence nivelée : Autre type de référence
Description référence du repère : Autre type de référence
Système altimétrique : NGF IGN 1969 (système normal)
Différence entre le niveau d'eau et la référence (en m) : 0.400 m

	Commune : SAVIGNY-EN-VERON	Rivière : La Loire
<h2>Roguinet</h2>		
Commentaires : Sur le bas du pilier droit du portail d'entrée d'une ferme au hameau de "Roguinet" (en face du n°6, rue Basse)		2 Repère(s) sur le site
GÉNÉRAL		
Unité de gestion : Vienne-Charente-Atlantique Code : LCI_S_324 Date de mise à jour : 25/08/2016 Auteur : SPC LCI		
		
		
Photo du recensement d'origine		
GÉOLOCALISATION		
Coordonnées WGS84 : X: 0.12916380 / Y: 47.20724390 Coordonnées RGF93 (Lambert 93) X: 482740 / Y: 6682500 Coordonnées RGF93 (ETRS89) : X: 0.1291638 / Y: 47.2072439 Code Hydro : ----0000 Rive de référence : Gauche		
 Date inconnue ou approximative		Altitude calculée de l'eau : non déterminé
Nature de l'inondation : Débordement de cours d'eau		Nature du repère : Marque gravée

GÉNÉRAL		MARQUE	
Code : LCI_R_324_1926 Date de mise à jour : 24/07/2025 Auteur : SPC LCI		Texte : Événement non identifié Maximum de l'inondation : Oui Visibilité : Non renseigné État du repère : Non renseigné Pérennité : Non renseigné Repère calculé : Non PHEC : Non	
		SOURCE DE REPÉRAGE : ENQUÊTE ATLAS ZONES INONDABLES -	
		Type de repérage : Source bibliographique Organisme(s) : DIREN Centre	
		NIVELLEMENT D'ORIGINE	
		Méthode : Cheminement topographique Organisme : Inconnu Référence nivelée : Autre type de référence Description référence du repère : Autre type de référence Système altimétrique : NGF IGN 1969 (système normal) Différence entre le niveau d'eau et la référence (en m) : 0.300 m	