	Commune : <b>LOIRE-AUTHION</b>	Rivière : <b>La Loire</b>
<b>N°6 Rue du Coureau #2</b>		

<b>Commentaires :</b> Au n°6, rue Coureau (2 maisons dans la même propriété - cf site 73). Repères sur la nouvelle extension. Les dates des crues correspondent à celles mentionnées au Château Leroy dans l'enquête du SMN de 1959. Repères déplacés ?? A Voir	<b>2</b>	Repère(s) sur le site
---	----------	-----------------------

**GÉNÉRAL**

---


**Unité de gestion :** Maine-Loire aval  
**Code :** LCI\_S\_323      **Date de mise à jour :** 27/10/2025  
**Auteur :** SPC LCI



**GÉOLOCALISATION**

---

**Coordonnées WGS84 :** X: -0.36849930 / Y: 47.41920870  
**Coordonnées RGF93 (Lambert 93)** X: 446103 / Y: 6707512  
**Coordonnées RGF93 (ETRS89)** : X: -0.3684993 / Y: 47.4192087  
**Code Hydro:** ----0000      **Rive de référence:** Droite

	<b>Janvier 1711</b>	Altitude calculée de l'eau : <b>22.21 m</b>
Nature de l'inondation : <b>Débordement de cours d'eau</b>		Nature du repère : <b>Marque gravée</b>

**Commentaires :** Trait gravé. Support : Mur extérieur

**GÉNÉRAL**

---

**Code :** LCI\_R\_323\_631      **Date de mise à jour :** 27/10/2025  
**Auteur :** SPC LCI



**MARQUE**

---

**Texte :** Janvier 1711  
**Maximum de l'inondation :** Oui  
**Visibilité :** Non renseigné      **État du repère :** Moyen  
**Pérennité :** Non renseigné      **Repère calculé :** Non  
**PHEC :** Non

**SOURCE DE REPÉRAGE : ENQUÊTE ATLAS ZONES INONDABLES -**


---

**Type de repérage :** Source bibliographique  
**Organisme(s) :** DIREN Centre

**NIVELLEMENT D'ORIGINE**

---

**Méthode :** Cheminement topographique  
**Organisme :** SMN Nantes  
**Référence nivelée :** Marque d'inondation  
**Description référence du repère :** marque de crue  
**Système altimétrique :** NGF IGN 1969 (système normal)  
**Altitude de la référence (en m) :** 22.210 m  
**Différence entre le niveau d'eau et la référence (en m) :** 0.000 m  
**Altitude calculée de l'eau (en m) :** 22.21

	Commune : <b>LOIRE-AUTHION</b>	Rivière : <b>La Loire</b>
<b>N°6 Rue du Coureau #2</b>		

<b>Commentaires :</b> Au n°6, rue Coureau (2 maisons dans la même propriété - cf site 73). Repères sur la nouvelle extension. Les dates des crues correspondent à celles mentionnées au Château Leroy dans l'enquête du SMN de 1959. Repères déplacés ?? A Voir	<b>2</b>	Repère(s) sur le site
---	----------	-----------------------

**GÉNÉRAL**

---


**Unité de gestion :** Maine-Loire aval  
**Code :** LCI\_S\_323      **Date de mise à jour :** 27/10/2025  
**Auteur :** SPC LCI



**GÉOLOCALISATION**

---

**Coordonnées WGS84 :** X: -0.36849930 / Y: 47.41920870  
**Coordonnées RGF93 (Lambert 93)** X: 446103 / Y: 6707512  
**Coordonnées RGF93 (ETRS89)** : X: -0.3684993 / Y: 47.4192087  
**Code Hydro:** ----0000      **Rive de référence:** Droite

	<b>7 juin 1856</b>	Altitude calculée de l'eau : <b>22.58 m</b>
Nature de l'inondation : <b>Débordement de cours d'eau</b>		Nature du repère : <b>Marque gravée</b>

**Commentaires :** Trait gravé. Support : Mur extérieur

**GÉNÉRAL**

---

**Code :** LCI\_R\_323\_630      **Date de mise à jour :** 27/10/2025  
**Auteur :** SPC LCI



**MARQUE**

---

**Maximum de l'inondation :** Oui  
**Visibilité :** Non renseigné      **État du repère :** Moyen  
**Pérennité :** Non renseigné      **Repère calculé :** Non  
**PHEC :** Non

**SOURCE DE REPÉRAGE : ENQUÊTE ATLAS ZONES INONDABLES -**

---

**Type de repérage :** Source bibliographique  
**Organisme(s) :** DIREN Centre

**NIVELLEMENT D'ORIGINE**

---

**Méthode :** Cheminement topographique  
**Organisme :** SMN Nantes  
**Référence nivelée :** Marque d'inondation  
**Description référence du repère :** marque de crue  
**Système altimétrique :** NGF IGN 1969 (système normal)  
**Altitude de la référence (en m) :** 22.580 m  
**Différence entre le niveau d'eau et la référence (en m) :** 0.000 m  
**Altitude calculée de l'eau (en m) :** 22.58