	Commune : <b>CANGÉY</b>	Rivière : <b>La Loire</b>
<h2>Saugeons</h2>		

<p><b>Commentaires :</b> Au lieu dit "Saugeons", boîte de nuit le Scoop. Les traits de crue d'origine ont été détruits mais figuraient sur les profils de Loire. Ils ont été remarqués par la DDE 37. Les cotes de ces repères semblent élevées mais cohérentes avec le profil en long des crues de 1856 et 1866.</p>	2	Repère(s) sur le site
---	---	-----------------------

**GÉNÉRAL**

---


**Unité de gestion :** Loire-Allier-Cher-Indre  
**Code :** LCI\_S\_319      **Date de mise à jour :** 25/08/2016  
**Auteur :** SPC LCI



**GÉOLOCALISATION**

---


**Coordonnées WGS84 :** X: 1.08242020 / Y: 47.46226760  
**Coordonnées RGF93 (Lambert 93)** X: 555551 / Y: 6708633  
**Coordonnées RGF93 (ETRS89)** : X: 1.0824202 / Y: 47.4622676  
**Code Hydro:** ----0000      **Rive de référence:** Droite

	<h2>31 mai 1856</h2>	Altitude calculée de l'eau : <b>64.44 m</b>
Nature de l'inondation : <b>Débordement de cours d'eau</b>		Nature du repère : <b>Marque gravée</b>

**GÉNÉRAL**

---

**Code :** LCI\_R\_319\_601      **Date de mise à jour :** 05/08/2018  
**Auteur :** SPC LCI



**MARQUE**

---

**Maximum de l'inondation :** Oui  
**Visibilité :** Non renseigné      **État du repère :** Non renseigné  
**Pérennité :** Non renseigné      **Repère calculé :** Non  
**PHEC :** Non

**SOURCE DE REPÉRAGE : DDE 37 CATALOGUE DES REPÈRES DE CRUES -**


---

**Type de repérage :** Source bibliographique  
**Organisme(s) :** DDE 37

**NIVELLEMENT D'ORIGINE**

---

**Méthode :** Cheminement topographique  
**Organisme :** IGN  
**Référence nivelée :** Marque d'inondation  
**Description référence du repère :** marque de crue  
**Système altimétrique :** NGF IGN 1969 (système normal)  
**Altitude de la référence (en m) :** 64.440 m  
**Différence entre le niveau d'eau et la référence (en m) :** 0.000 m  
**Altitude calculée de l'eau (en m) :** 64.44


	Commune : <b>CANGÉY</b>	Rivière : <b>La Loire</b>
<b>Saugeons</b>		
<b>Commentaires</b> : Au lieu dit "Saugeons", boîte de nuit le Scoop. Les traits de crue d'origine ont été détruits mais figuraient sur les profils de Loire. Ils ont été remarqués par la DDE 37. Les cotes de ces repères semblent élevées mais cohérentes avec le profil en long des crues de 1856 et 1866.		<b>2</b> Repère(s) sur le site

**GÉNÉRAL**

**Unité de gestion** : Loire-Allier-Cher-Indre  
**Code** : LCI\_S\_319      **Date de mise à jour** : 25/08/2016  
**Auteur** : SPC LCI

**GÉOLOCALISATION**

**Coordonnées WGS84** : X: 1.08242020 / Y: 47.46226760  
**Coordonnées RGF93 (Lambert 93)** X: 555551 / Y: 6708633  
**Coordonnées RGF93 (ETRS89)** : X: 1.0824202 / Y: 47.4622676  
**Code Hydro**: ----0000      **Rive de référence**: Droite

	<b>Septembre 1866</b>	<b>Altitude calculée de l'eau : 63.74 m</b>
Nature de l'inondation : <b>Débordement de cours d'eau</b>		Nature du repère : <b>Marque gravée</b>
<b>Commentaires</b> : Correspond à un repère de nivellement obsolète de l'IGN, à la cote de 63.74 m NGF IGN69.		

**GÉNÉRAL**

**Code** : LCI\_R\_319\_602      **Date de mise à jour** : 09/01/2023  
**Auteur** : SPC LCI

**MARQUE**

**Maximum de l'inondation** : Oui  
**Visibilité** : Non renseigné      **État du repère** : Non renseigné  
**Pérennité** : Non renseigné      **Repère calculé** : Non  
**PHEC** : Non

**SOURCE DE REPÉRAGE : DDE 37 CATALOGUE DES REPÈRES DE CRUES -**

**Type de repérage** : Source bibliographique  
**Organisme(s)** : DDE 37

**NIVELLEMENT D'ORIGINE**

**Méthode** : Cheminement topographique  
**Organisme** : IGN  
**Référence nivelée** : Marque d'inondation  
**Description référence du repère** : marque de crue  
**Système altimétrique** : NGF IGN 1969 (système normal)  
**Altitude de la référence (en m)** : 63.740 m  
**Différence entre le niveau d'eau et la référence (en m)** : 0.000 m  
**Altitude calculée de l'eau (en m)** : 63.74