


Commune : **NOIZAY**Rivière : **La Loire****La Bésardière,****Commentaires :** Sur le pignon de la grange située à l'angle Nord Ouest du domaine de La Bésardière, de chaque coté du pignon.**2** Repère(s) sur le site**GÉNÉRAL****Unité de gestion :** Loire-Allier-Cher-Indre**Code :** LCI_S_312**Date de mise à jour :** 15/02/2022**Auteur :** SPC LCI

Photo du recensement d'origine

GÉOLOCALISATION**Coordonnées WGS84 :** X: 0.87637030 / Y: 47.41303500**Coordonnées RGF93 (Lambert 93) :** X: 539886 / Y: 6703563**Coordonnées RGF93 (ETRS89) :** X: 0.8763703 / Y: 47.413035**Code Hydro :** ----0000**Rive de référence :** Droite**22 octobre 1846**Nature de l'inondation : **Débordement de cours d'eau**Altitude calculée de l'eau : **55.29 m**Nature du repère : **Marque gravée****GÉNÉRAL****Code :** LCI_R_312_593**Date de mise à jour :****Auteur :** SPC LCI

29/03/2021

MARQUE**Maximum de l'inondation :** Oui**Visibilité :** Non renseigné**État du repère :** Bon**Pérennité :** Non renseigné**Repère calculé :** Non**PHEC :** Non**SOURCE DE REPÉRAGE :** DDE 37 CATALOGUE DES REPÈRES DE CRUES -**Type de repérage :** Source bibliographique**Organisme(s) :** DDE 37**NIVELLEMENT D'ORIGINE****Méthode :** Cheminement topographique**Organisme :** DIREN Centre**Référence nivelée :** Marque d'inondation**Description référence du repère :** marque de crue**Système altimétrique :** NGF IGN 1969 (système normal)**Altitude de la référence (en m) :** 55.290 m**Différence entre le niveau d'eau et la référence (en m) :** 0.000 m**Altitude calculée de l'eau (en m) :** 55.29

| | | |
|---|-------------------------|---------------------------|
|  | Commune : NOIZAY | Rivière : La Loire |
| <h2>La Bésardière,</h2> | | |

| | | |
|---|---|-----------------------|
| Commentaires : Sur le pignon de la grange située à l'angle Nord Ouest du domaine de La Bésardière, de chaque coté du pignon. | 2 | Repère(s) sur le site |
|---|---|-----------------------|


GÉNÉRAL

Unité de gestion : Loire-Allier-Cher-Indre
Code : LCI_S_312 **Date de mise à jour :** 15/02/2022
Auteur : SPC LCI




GÉOLOCALISATION

Coordonnées WGS84 : X: 0.87637030 / Y: 47.41303500
Coordonnées RGF93 (Lambert 93) X: 539886 / Y: 6703563
Coordonnées RGF93 (ETRS89) : X: 0.8763703 / Y: 47.413035
Code Hydro: ----0000 **Rive de référence:** Droite

| | | |
|---|----------------------|---|
|  | <h3>3 juin 1856</h3> | Altitude calculée de l'eau : 56.07 m |
| Nature de l'inondation : Débordement de cours d'eau | | Nature du repère : Marque gravée |

GÉNÉRAL

Code : LCI_R_312_594 **Date de mise à jour :** 29/03/2021
Auteur : SPC LCI



MARQUE

Maximum de l'inondation : Oui
Visibilité : Non renseigné **État du repère :** Bon
Pérennité : Non renseigné **Repère calculé :** Non
PHEC : Non

SOURCE DE REPÉRAGE : DDE 37 CATALOGUE DES REPÈRES DE CRUES -

Type de repérage : Source bibliographique
Organisme(s) : DDE 37

NIVELLEMENT D'ORIGINE

Méthode : Cheminement topographique
Organisme : DIREN Centre
Référence nivelée : Marque d'inondation
Description référence du repère : marque de crue
Système altimétrique : NGF IGN 1969 (système normal)
Altitude de la référence (en m) : 56.070 m
Différence entre le niveau d'eau et la référence (en m) : 0.000 m
Altitude calculée de l'eau (en m) : 56.07