Commune : **COTEAUX-SUR-LOIRE** | Rivière : **La Loire**

# Le Port Charbonnier

**Commentaires :** Ancien bâtiment situé le long de la RN 152, au lieu dit "Le Port Charbonnier". Ce repére a été détruit lors du renforcement de la levée.

**7** Repère(s) sur le site

## GÉNÉRAL

**Unité de gestion :** Loire-Cher-Indre
**Code :** LCI_S_294 **Date de mise à jour :** 25/08/2016
**Auteur :** SPC LCI

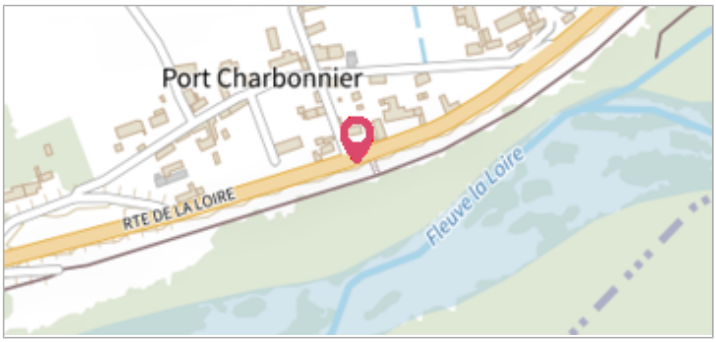


## GÉOLOCALISATION

**Coordonnées WGS84 :** X: 0.29858300 / Y: 47.26983430
**Coordonnées RGF93 (Lambert 93)** X: 495794 / Y: 6688996
**Coordonnées RGF93 (ETRS89) :** X: 0.298583 / Y: 47.2698343
**Code Hydro:** ----0000 **Rive de référence:** Droite

## 3 Juin 1856

Altitude calculée de l'eau : **39.96 m**

Nature de l'inondation : **Débordement de cours d'eau**

Nature du repère : **Marque gravée**

## GÉNÉRAL

**Code :** LCI_R_294_548 **Date de mise à jour :** 05/08/2018
**Auteur :** SPC LCI

## MARQUE

**Maximum de l'inondation :** Oui
**Visibilité :** Non renseigné **État du repère :** Mauvais
**Pérennité :** Non renseigné **Repère calculé :** Non
**PHEC :** Non

## SOURCE DE REPÉRAGE : PROFILS DE LOIRE -

**Type de repérage :** Source bibliographique
**Organisme :** Service spécial Loire

## NIVELLEMENT D'ORIGINE

**Méthode :** Cheminement topographique
**Organisme :** IGN
**Commentaires sur le nivellement :** Point d'appui :Vf.U3 146-I
**Référence nivelée :** Marque d'inondation
**Description référence du repère :** marque de crue
**Système altimétrique :** NGF IGN 1969 (système normal)
**Altitude de la référence (en m) :** 39.960 m
**Différence entre le niveau d'eau et la référence (en m) :** 0.000 m
**Altitude calculée de l'eau (en m) :** 39.96

Commune : **COTEAUX-SUR-LOIRE** | Rivière : **La Loire**

# Le Port Charbonnier

**Commentaires :** Ancien bâtiment situé le long de la RN 152, au lieu dit "Le Port Charbonnier". Ce repére a été détruit lors du renforcement de la levée.

**7** Repère(s) sur le site

## GÉNÉRAL

**Unité de gestion :** Loire-Cher-Indre
**Code :** LCI_S_294 **Date de mise à jour :** 25/08/2016
**Auteur :** SPC LCI

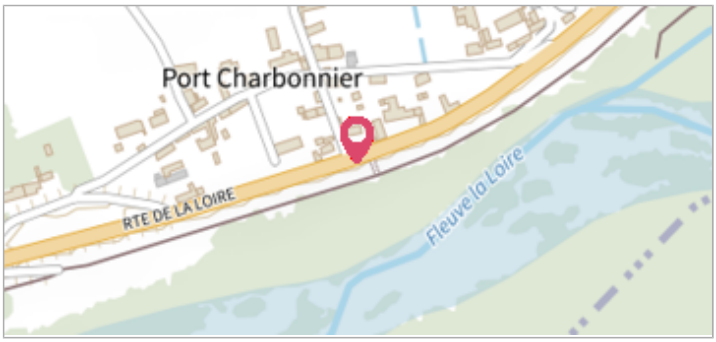


## GÉOLOCALISATION

**Coordonnées WGS84 :** X: 0.29858300 / Y: 47.26983430
**Coordonnées RGF93 (Lambert 93)** X: 495794 / Y: 6688996
**Coordonnées RGF93 (ETRS89) :** X: 0.298583 / Y: 47.2698343
**Code Hydro:** ----0000 **Rive de référence:** Droite

## 30 Septembre 1866

Altitude calculée de l'eau : **non déterminé**

Nature de l'inondation : **Débordement de cours d'eau**

Nature du repère : **Marque gravée**

## GÉNÉRAL

**Code :** LCI_R_294_549 **Date de mise à jour :** 05/08/2018
**Auteur :** SPC LCI

## MARQUE

**Maximum de l'inondation :** Oui
**Visibilité :** Non renseigné **État du repère :** Mauvais
**Pérennité :** Non renseigné **Repère calculé :** Non
**PHEC :** Non

## SOURCE DE REPÉRAGE : PROFILS DE LOIRE -

**Type de repérage :** Source bibliographique
**Organisme :** Service spécial Loire

## NIVELLEMENT D'ORIGINE

**Méthode :** Cheminement topographique
**Organisme :** IGN
**Référence nivelée :** Non renseigné
**Description référence du repère :** Non renseigné
**Système altimétrique :** NGF IGN 1969 (système normal)

Commune : **COTEAUX-SUR-LOIRE** | Rivière : **La Loire**

# Le Port Charbonnier

**Commentaires :** Ancien bâtiment situé le long de la RN 152, au lieu dit "Le Port Charbonnier". Ce repére a été détruit lors du renforcement de la levée.

**7** Repère(s) sur le site

## GÉNÉRAL

**Unité de gestion :** Loire-Cher-Indre
**Code :** LCI_S_294 **Date de mise à jour :** 25/08/2016
**Auteur :** SPC LCI

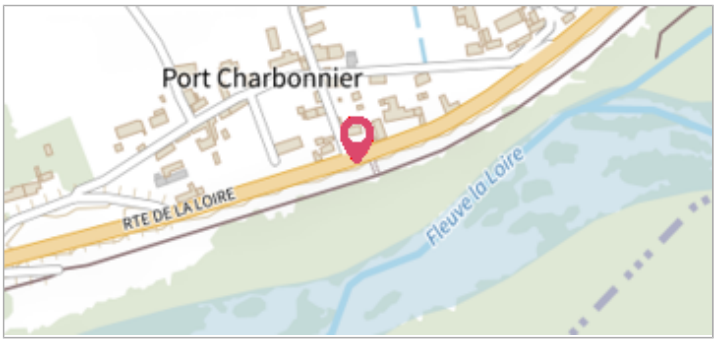


## GÉOLOCALISATION

**Coordonnées WGS84 :** X: 0.29858300 / Y: 47.26983430
**Coordonnées RGF93 (Lambert 93)** X: 495794 / Y: 6688996
**Coordonnées RGF93 (ETRS89) :** X: 0.298583 / Y: 47.2698343
**Code Hydro:** ----0000 **Rive de référence:** Droite

## Octobre 1846

Altitude calculée de l'eau : **39.31 m**

Nature de l'inondation : **Débordement de cours d'eau**

Nature du repère : **Marque gravée**

## GÉNÉRAL

**Code :** LCI_R_294_550 **Date de mise à jour :** 09/01/2023
**Auteur :** SPC LCI

## MARQUE

**Maximum de l'inondation :** Oui
**Visibilité :** Non renseigné **État du repère :** Mauvais
**Pérennité :** Non renseigné **Repère calculé :** Non
**PHEC :** Non

## SOURCE DE REPÉRAGE : PROFILS DE LOIRE -

**Type de repérage :** Source bibliographique
**Organisme :** Service spécial Loire

## NIVELLEMENT D'ORIGINE

**Méthode :** Cheminement topographique
**Organisme :** IGN
**Commentaires sur le nivellement :** Point d'appui :Vf.U3 146-II
**Référence nivelée :** Marque d'inondation
**Description référence du repère :** marque de crue
**Système altimétrique :** NGF IGN 1969 (système normal)
**Altitude de la référence (en m) :** 39.310 m
**Différence entre le niveau d'eau et la référence (en m) :** 0.000 m
**Altitude calculée de l'eau (en m) :** 39.31

Commune : **COTEAUX-SUR-LOIRE** | Rivière : **La Loire**

# Le Port Charbonnier

**Commentaires :** Ancien bâtiment situé le long de la RN 152, au lieu dit "Le Port Charbonnier". Ce repére a été détruit lors du renforcement de la levée.

**7** Repère(s) sur le site

## GÉNÉRAL

**Unité de gestion :** Loire-Cher-Indre
**Code :** LCI_S_294 **Date de mise à jour :** 25/08/2016
**Auteur :** SPC LCI

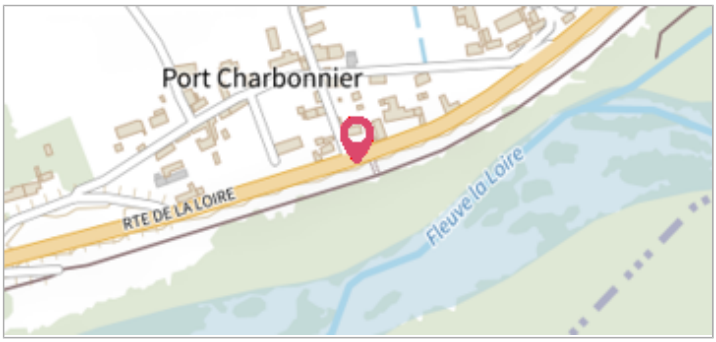


## GÉOLOCALISATION

**Coordonnées WGS84 :** X: 0.29858300 / Y: 47.26983430
**Coordonnées RGF93 (Lambert 93)** X: 495794 / Y: 6688996
**Coordonnées RGF93 (ETRS89) :** X: 0.298583 / Y: 47.2698343
**Code Hydro:** ----0000 **Rive de référence:** Droite

## 1843

Altitude calculée de l'eau : **38.285 m**

Nature de l'inondation : **Débordement de cours d'eau**

Nature du repère : **Marque gravée**

## GÉNÉRAL

**Code :** LCI_R_294_551 **Date de mise à jour :** 06/01/2023
**Auteur :** SPC LCI

## MARQUE

**Maximum de l'inondation :** Oui
**Visibilité :** Non renseigné **État du repère :** Mauvais
**Pérennité :** Non renseigné **Repère calculé :** Non
**PHEC :** Non

## SOURCE DE REPÉRAGE : PROFILS DE LOIRE -

**Type de repérage :** Source bibliographique
**Organisme :** Service spécial Loire

## NIVELLEMENT D'ORIGINE

**Méthode :** Cheminement topographique
**Organisme :** IGN
**Commentaires sur le nivellement :** Point d'appui :Vf.U3 146-III
**Référence nivelée :** Marque d'inondation
**Description référence du repère :** marque de crue
**Système altimétrique :** NGF IGN 1969 (système normal)
**Altitude de la référence (en m) :** 38.285 m
**Différence entre le niveau d'eau et la référence (en m) :** 0.000 m
**Altitude calculée de l'eau (en m) :** 38.285

Commune : **COTEAUX-SUR-LOIRE** | Rivière : **La Loire**

# Le Port Charbonnier

**Commentaires :** Ancien bâtiment situé le long de la RN 152, au lieu dit "Le Port Charbonnier". Ce repére a été détruit lors du renforcement de la levée.

**7** Repère(s) sur le site

## GÉNÉRAL

**Unité de gestion :** Loire-Cher-Indre
**Code :** LCI_S_294 **Date de mise à jour :** 25/08/2016
**Auteur :** SPC LCI

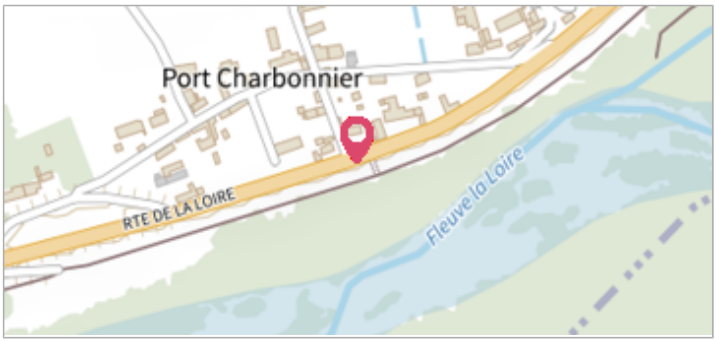


## GÉOLOCALISATION

**Coordonnées WGS84 :** X: 0.29858300 / Y: 47.26983430
**Coordonnées RGF93 (Lambert 93)** X: 495794 / Y: 6688996
**Coordonnées RGF93 (ETRS89) :** X: 0.298583 / Y: 47.2698343
**Code Hydro:** ----0000 **Rive de référence:** Droite

## 15 Mars 1845

Altitude calculée de l'eau : **38.11 m**

Nature de l'inondation : **Débordement de cours d'eau**

Nature du repère : **Marque gravée**

## GÉNÉRAL

**Code :** LCI_R_294_552 **Date de mise à jour :** 27/01/2022
**Auteur :** SPC LCI

## MARQUE

**Maximum de l'inondation :** Oui
**Visibilité :** Non renseigné **État du repère :** Mauvais
**Pérennité :** Non renseigné **Repère calculé :** Non
**PHEC :** Non

## SOURCE DE REPÉRAGE : PROFILS DE LOIRE -

**Type de repérage :** Source bibliographique
**Organisme :** Service spécial Loire

## NIVELLEMENT D'ORIGINE

**Méthode :** Cheminement topographique
**Organisme :** IGN
**Commentaires sur le nivellement :** Point d'appui :Vf.U3 146-IV
**Référence nivelée :** Marque d'inondation
**Description référence du repère :** marque de crue
**Système altimétrique :** NGF IGN 1969 (système normal)
**Altitude de la référence (en m) :** 38.110 m
**Différence entre le niveau d'eau et la référence (en m) :** 0.000 m
**Altitude calculée de l'eau (en m) :** 38.11

Commune : **COTEAUX-SUR-LOIRE** | Rivière : **La Loire**

# Le Port Charbonnier

**Commentaires :** Ancien bâtiment situé le long de la RN 152, au lieu dit "Le Port Charbonnier". Ce repére a été détruit lors du renforcement de la levée.

**7** Repère(s) sur le site

## GÉNÉRAL

**Unité de gestion :** Loire-Cher-Indre
**Code :** LCI_S_294 **Date de mise à jour :** 25/08/2016
**Auteur :** SPC LCI

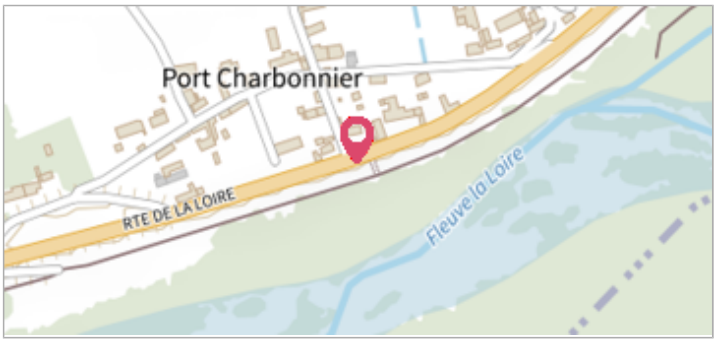


## GÉOLOCALISATION

**Coordonnées WGS84 :** X: 0.29858300 / Y: 47.26983430
**Coordonnées RGF93 (Lambert 93)** X: 495794 / Y: 6688996
**Coordonnées RGF93 (ETRS89) :** X: 0.298583 / Y: 47.2698343
**Code Hydro:** ----0000 **Rive de référence:** Droite

## 1er Mars 1844

Altitude calculée de l'eau : **38.08 m**

Nature de l'inondation : **Débordement de cours d'eau**

Nature du repère : **Marque gravée**

## GÉNÉRAL

**Code :** LCI_R_294_553 **Date de mise à jour :** 05/08/2018
**Auteur :** SPC LCI

## MARQUE

**Maximum de l'inondation :** Oui
**Visibilité :** Non renseigné **État du repère :** Mauvais
**Pérennité :** Non renseigné **Repère calculé :** Non
**PHEC :** Non

## SOURCE DE REPÉRAGE : PROFILS DE LOIRE -

**Type de repérage :** Source bibliographique
**Organisme :** Service spécial Loire

## NIVELLEMENT D'ORIGINE

**Méthode :** Cheminement topographique
**Organisme :** IGN
**Commentaires sur le nivellement :** Point d'appui :Vf.U3 146-V
**Référence nivelée :** Marque d'inondation
**Description référence du repère :** marque de crue
**Système altimétrique :** NGF IGN 1969 (système normal)
**Altitude de la référence (en m) :** 38.080 m
**Différence entre le niveau d'eau et la référence (en m) :** 0.000 m
**Altitude calculée de l'eau (en m) :** 38.08

Commune : **COTEAUX-SUR-LOIRE** | Rivière : **La Loire**

# Le Port Charbonnier

**Commentaires :** Ancien bâtiment situé le long de la RN 152, au lieu dit "Le Port Charbonnier". Ce repére a été détruit lors du renforcement de la levée.

**7** Repère(s) sur le site

## GÉNÉRAL

**Unité de gestion :** Loire-Cher-Indre
**Code :** LCI_S_294 **Date de mise à jour :** 25/08/2016
**Auteur :** SPC LCI

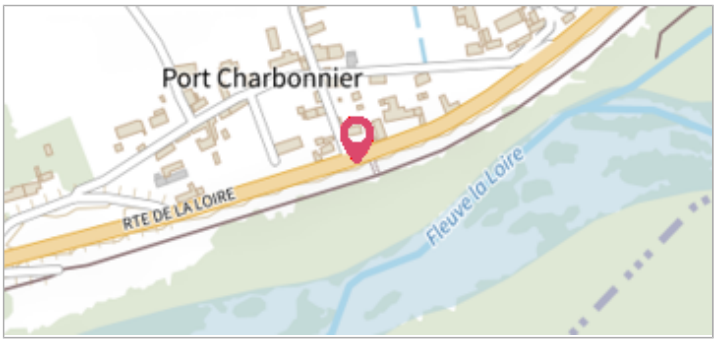


## GÉOLOCALISATION

**Coordonnées WGS84 :** X: 0.29858300 / Y: 47.26983430
**Coordonnées RGF93 (Lambert 93)** X: 495794 / Y: 6688996
**Coordonnées RGF93 (ETRS89) :** X: 0.298583 / Y: 47.2698343
**Code Hydro:** ----0000 **Rive de référence:** Droite

## 20 Février 1841

Altitude calculée de l'eau : **38.08 m**

Nature de l'inondation : **Débordement de cours d'eau**

Nature du repère : **Marque gravée**

## GÉNÉRAL

**Code :** LCI_R_294_554 **Date de mise à jour :** 05/08/2018
**Auteur :** SPC LCI

## MARQUE

**Maximum de l'inondation :** Oui
**Visibilité :** Non renseigné **État du repère :** Mauvais
**Pérennité :** Non renseigné **Repère calculé :** Non
**PHEC :** Non

## SOURCE DE REPÉRAGE : PROFILS DE LOIRE -

**Type de repérage :** Source bibliographique
**Organisme :** Service spécial Loire

## NIVELLEMENT D'ORIGINE

**Méthode :** Cheminement topographique
**Organisme :** IGN
**Commentaires sur le nivellement :** Point d'appui :Vf.U3 146-V
**Référence nivelée :** Marque d'inondation
**Description référence du repère :** marque de crue
**Système altimétrique :** NGF IGN 1969 (système normal)
**Altitude de la référence (en m) :** 38.080 m
**Différence entre le niveau d'eau et la référence (en m) :** 0.000 m
**Altitude calculée de l'eau (en m) :** 38.08