


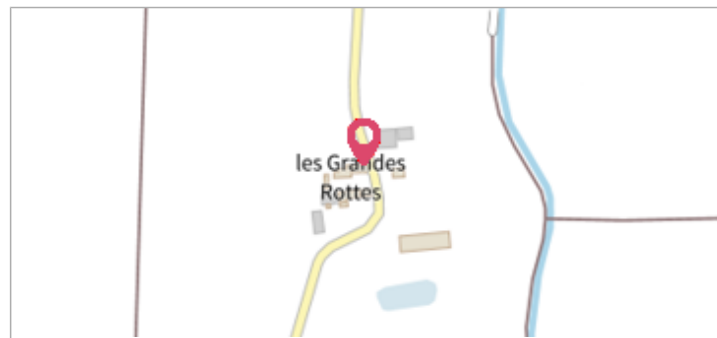
Commune : **RESTIGNE** | Rivière : **La Loire**

 **Les Grandes Rotes**

Commentaires : Aux "Grandes Rotes", sur le pignon coté rue de la première maison, à l'extrémité sud. **1** Repère(s) sur le site


GÉNÉRAL

Unité de gestion : Maine-Loire aval
Code : LCI_S_288 **Date de mise à jour :** 25/08/2016
Auteur : SPC LCI



GÉOLOCALISATION


Coordonnées WGS84 : X: 0.20626470 / Y: 47.27509670
Coordonnées RGF93 (Lambert 93) X: 488839 / **Y:** 6689823
Coordonnées RGF93 (ETRS89) : X: 0.2062647 / Y: 47.2750967
Code Hydro: ----0000 **Rive de référence:** Droite

 **31 mai 1856** Altitude calculée de l'eau : **33.29 m**

Nature de l'inondation : **Débordement de cours d'eau** Nature du repère : **Marque gravée**

GÉNÉRAL

Code : LCI_R_288_532 **Date de mise à jour :**
Auteur : SPC LCI **05/08/2018**



MARQUE

Maximum de l'inondation : Oui
Visibilité : Non renseigné **État du repère :** Mauvais
Pérennité : Non renseigné **Repère calculé :** Non
PHEC : Non

SOURCE DE REPÉRAGE : DDE 37 CATALOGUE DES REPÈRES DE CRUES -

Type de repérage : Source bibliographique
Organisme(s) : DDE 37

NIVELLEMENT D'ORIGINE

Méthode : Cheminement topographique
Organisme : Géomètre (cabinet)
Référence nivelée : Marque d'inondation
Description référence du repère : marque de crue
Système altimétrique : NGF IGN 1969 (système normal)
Altitude de la référence (en m) : 33.290 m
Différence entre le niveau d'eau et la référence (en m) : 0.000 m
Altitude calculée de l'eau (en m) : 33.29