


Commune : **HUISMES**Rivière : **La Loire****Les Basses Rivière****Commentaires** : Au lieu dit "Les Basses Rivières" (à préciser), doublon.**2**

Repère(s) sur le site

GÉNÉRAL**Unité de gestion** : Loire-Cher-Indre**Code** : LCI_S_283**Date de mise à jour** : 25/08/2016**Auteur** : SPC LCI**GÉOLOCALISATION****Coordonnées WGS84** : X: 0.25113380 / Y: 47.24173120**Coordonnées RGF93 (Lambert 93)** X: 492100 / Y: 6685999.99**Coordonnées RGF93 (ETRS89)** : X: 0.2511338 / Y: 47.2417312**Code Hydro**: ----0000**Rive de référence**: Gauche**31 Mai 1856**Nature de l'inondation : **Débordement de cours d'eau**Altitude calculée de l'eau : **non déterminé**Nature du repère : **Marque gravée****GÉNÉRAL****Code** : LCI_R_283_511**Date de mise à jour** :**Auteur** : SPC LCI

17/04/2018

MARQUE**Maximum de l'inondation** : Oui**Visibilité** : Non renseigné**État du repère** : Mauvais**Pérennité** : Non renseigné**Repère calculé** : Non**PHEC** : Non**SOURCE DE REPÉRAGE** : DDE 37 CATALOGUE DES REPÈRES DE CRUES -**Type de repérage** : Source bibliographique**Organisme** : DDE 37**NIVELLEMENT D'ORIGINE****Méthode** : Cheminement topographique**Organisme** : Inconnu**Référence nivelée** : Non renseigné**Description référence du repère** : Non renseigné**Système altimétrique** : NGF IGN 1969 (système normal)

	Commune : HUISMES	Rivière : La Loire
Les Basses Rivière		

Commentaires : Au lieu dit "Les Basses Rivières" (à préciser), doublon. **2** Repère(s) sur le site


GÉNÉRAL

Unité de gestion : Loire-Cher-Indre
Code : LCI_S_283 **Date de mise à jour :** 25/08/2016
Auteur : SPC LCI




GÉOLOCALISATION

Coordonnées WGS84 : X: 0.25113380 / Y: 47.24173120
Coordonnées RGF93 (Lambert 93) X: 492100 / Y: 6685999.99
Coordonnées RGF93 (ETRS89) : X: 0.2511338 / Y: 47.2417312
Code Hydro: ----0000 **Rive de référence:** Gauche

	30 Septembre 1866	Altitude calculée de l'eau : non déterminé
Nature de l'inondation : Débordement de cours d'eau		Nature du repère : Marque gravée

GÉNÉRAL

Code : LCI_R_283_512 **Date de mise à jour :** 05/08/2018
Auteur : SPC LCI



MARQUE

Maximum de l'inondation : Oui
Visibilité : Non renseigné **État du repère :** Bon
Pérennité : Non renseigné **Repère calculé :** Non
PHEC : Non

SOURCE DE REPÉRAGE : DDE 37 CATALOGUE DES REPÈRES DE CRUES -

Type de repérage : Source bibliographique
Organisme : DDE 37

NIVELLEMENT D'ORIGINE

Méthode : Cheminement topographique
Organisme : Inconnu
Référence nivelée : Non renseigné
Description référence du repère : Non renseigné
Système altimétrique : NGF IGN 1969 (système normal)