

	Commune : BEAULIEU-SUR-LOIRE	Rivière : La Loire
Hameau de l'Etang		
Commentaires : sur un hangar situé dans le hameau de l'Etang . La crue indiquée semble correspondre à un débordement du ruisseau .		1 Repère(s) sur le site

GÉNÉRAL	
Unité de gestion : Loire-Allier-Cher-Indre	
Code : LCI_S_241	Date de mise à jour : 25/08/2016
Auteur : SPC LCI	




GÉOLOCALISATION	
Coordonnées WGS84 : X: 2.80497520 / Y: 47.56218410	
Coordonnées RGF93 (Lambert 93) X: 685335 / Y: 6717997	
Coordonnées RGF93 (ETRS89) : X: 2.8049752 / Y: 47.5621841	
Code Hydro: ----0000	Rive de référence: Gauche



	Août 1977	Altitude calculée de l'eau : non déterminé
Nature de l'inondation : Débordement de cours d'eau		Nature du repère : Marque gravée

GÉNÉRAL	
Code : LCI_R_241_439	Date de mise à jour : 09/01/2023
Auteur : SPC LCI	



MARQUE	
Maximum de l'inondation : Oui	
Visibilité : Non renseigné	État du repère : Non renseigné
Pérennité : Non renseigné	Repère calculé : Non
PHEC : Non	

SOURCE DE REPÉRAGE : VISITE DE TERRAIN -	
Type de repérage : Source bibliographique	
Organisme(s) : DIREN Centre	

NIVELLEMENT D'ORIGINE	
Méthode : Cheminement topographique	
Organisme : Inconnu	
Référence nivelée : Non renseigné	
Description référence du repère : Non renseigné	
Système altimétrique : NGF IGN 1969 (système normal)	