

Commune : **BEAULIEU-SUR-LOIRE** | Rivière : **La Loire**

Passage des jardins au hameau de l'Etang

Commentaires : sur une maison située passage des jardins au hameau de l'Etang , en contre bas du canal . La crue de 1977 semble correspondre à un débordement du ruisseau

4 Repère(s) sur le site

GÉNÉRAL

Unité de gestion : Loire-Allier-Cher-Indre
Code : LCI_S_239 **Date de mise à jour :** 25/08/2016
Auteur : SPC LCI

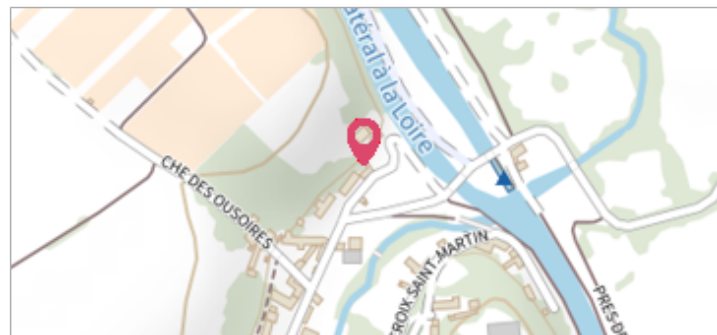


Photo du recensement d'origine

GÉOLOCALISATION

Coordonnées WGS84 : X: 2.80502770 / Y: 47.56237320
Coordonnées RGF93 (Lambert 93) X: 685339 / Y: 6718018
Coordonnées RGF93 (ETRS89) : X: 2.8050277 / Y: 47.5623732
Code Hydro: ----0000 **Rive de référence:** Gauche

31 mai 1856 Altitude calculée de l'eau : **137.51 m**

Nature de l'inondation : **Débordement de cours d'eau** Nature du repère : **Marque gravée**

GÉNÉRAL

Code : LCI_R_239_435 **Date de mise à jour :**
Auteur : SPC LCI 19/11/2018



MARQUE

Maximum de l'inondation : Oui
Visibilité : Non renseigné **État du repère :** Bon
Pérennité : Non renseigné **Repère calculé :** Non
PHEC : Non

SOURCE DE REPÉRAGE : VISITE DE TERRAIN -

Type de repérage : Source bibliographique
Organisme(s) : DIREN Centre

NIVELLEMENT D'ORIGINE

Méthode : Cheminement topographique
Organisme : DIREN Centre
Référence nivelée : Marque d'inondation
Description référence du repère : marque de crue
Système altimétrique : NGF IGN 1969 (système normal)
Altitude de la référence (en m) : 137.510 m
Différence entre le niveau d'eau et la référence (en m) : 0.000 m
Altitude calculée de l'eau (en m) : 137.51

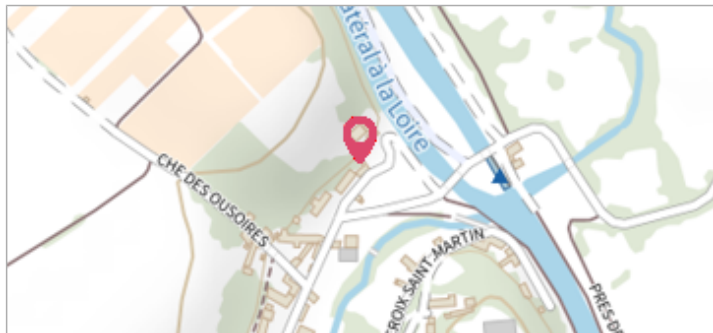
Commune : **BEAULIEU-SUR-LOIRE**Rivière : **La Loire****Passage des jardins au hameau de l'Etang****Commentaires :** sur une maison située passage des jardins au hameau de l'Etang , en contre bas du canal . La crue de 1977 semble correspondre à un débordement du ruisseau**4** Repère(s) sur le site**GÉNÉRAL****Unité de gestion :** Loire-Allier-Cher-Indre**Code :** LCI_S_239**Date de mise à jour :** 25/08/2016**Auteur :** SPC LCI

Photo du recensement d'origine

GÉOLOCALISATION**Coordonnées WGS84 :** X: 2.80502770 / Y: 47.56237320**Coordonnées RGF93 (Lambert 93) X:** 685339 / **Y:** 6718018**Coordonnées RGF93 (ETRS89) :** X: 2.8050277 / Y: 47.5623732**Code Hydro:** ----0000**Rive de référence:** Gauche**1977**Nature de l'inondation : **Débordement de cours d'eau**Altitude calculée de l'eau : **136.51 m**Nature du repère : **Marque gravée****GÉNÉRAL****Code :** LCI_R_239_436**Date de mise à jour :** 06/01/2023**Auteur :** SPC LCI**MARQUE****Maximum de l'inondation :** Oui**Visibilité :** Non renseigné**État du repère :** Bon**Pérennité :** Non renseigné**Repère calculé :** Non**PHEC :** Non**SOURCE DE REPÉRAGE : VISITE DE TERRAIN -****Type de repérage :** Source bibliographique**Organisme(s) :** DIREN Centre**NIVELLEMENT D'ORIGINE****Méthode :** Cheminement topographique**Organisme :** DIREN Centre**Référence nivelée :** Marque d'inondation**Description référence du repère :** marque de crue**Système altimétrique :** NGF IGN 1969 (système normal)**Altitude de la référence (en m) :** 136.510 m**Différence entre le niveau d'eau et la référence (en m) :** 0.000 m**Altitude calculée de l'eau (en m) :** 136.51

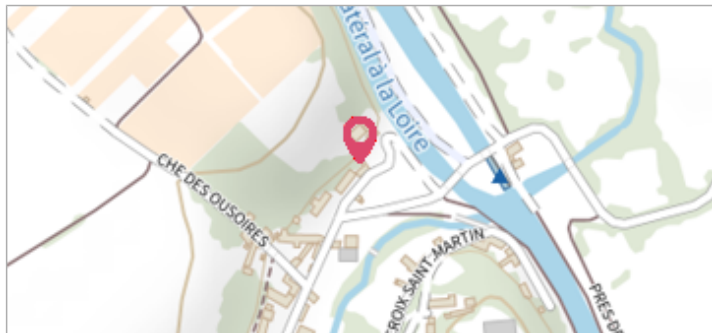
Commune : **BEAULIEU-SUR-LOIRE**Rivière : **La Loire****Passage des jardins au hameau de l'Etang****Commentaires :** sur une maison située passage des jardins au hameau de l'Etang , en contre bas du canal . La crue de 1977 semble correspondre à un débordement du ruisseau**4** Repère(s) sur le site**GÉNÉRAL****Unité de gestion :** Loire-Allier-Cher-Indre**Code :** LCI_S_239**Date de mise à jour :** 25/08/2016**Auteur :** SPC LCI

Photo du recensement d'origine

GÉOLOCALISATION**Coordonnées WGS84 :** X: 2.80502770 / Y: 47.56237320**Coordonnées RGF93 (Lambert 93) :** X: 685339 / Y: 6718018**Coordonnées RGF93 (ETRS89) :** X: 2.8050277 / Y: 47.5623732**Code Hydro :** ----0000**Rive de référence :** Gauche**Novembre 1790**Nature de l'inondation : **Débordement de cours d'eau**Altitude calculée de l'eau : **136.42 m**Nature du repère : **Marque gravée****GÉNÉRAL****Code :** LCI_R_239_470**Date de mise à jour :****Auteur :** SPC LCI

09/01/2023

MARQUE**Maximum de l'inondation :** Oui**Visibilité :** Non renseigné**État du repère :** Mauvais**Pérennité :** Non renseigné**Repère calculé :** Non**PHEC :** Non**SOURCE DE REPÉRAGE : VISITE DE TERRAIN -****Type de repérage :** Source bibliographique**Organisme(s) :** DIREN Centre**NIVELLEMENT D'ORIGINE****Méthode :** Cheminement topographique**Organisme :** DIREN Centre**Référence nivelée :** Marque d'inondation**Description référence du repère :** marque de crue**Système altimétrique :** NGF IGN 1969 (système normal)**Altitude de la référence (en m) :** 136.420 m**Différence entre le niveau d'eau et la référence (en m) :** 0.000 m**Altitude calculée de l'eau (en m) :** 136.42

Commune : **BEAULIEU-SUR-LOIRE**Rivière : **La Loire****Passage des jardins au hameau de l'Etang****Commentaires :** sur une maison située passage des jardins au hameau de l'Etang , en contre bas du canal . La crue de 1977 semble correspondre à un débordement du ruisseau**4**

Repère(s) sur le site

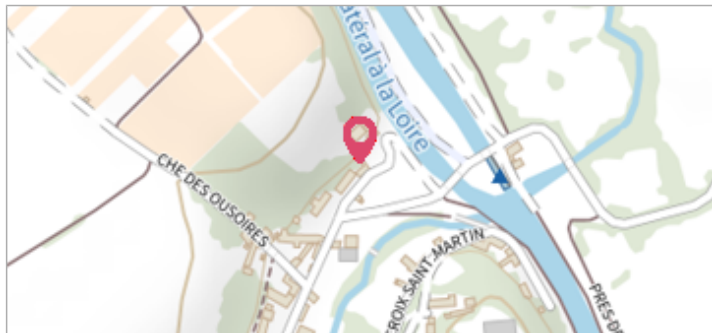
GÉNÉRAL**Unité de gestion :** Loire-Allier-Cher-Indre**Code :** LCI_S_239**Date de mise à jour :** 25/08/2016**Auteur :** SPC LCI

Photo du recensement d'origine

GÉOLOCALISATION**Coordonnées WGS84 :** X: 2.80502770 / Y: 47.56237320**Coordonnées RGF93 (Lambert 93) :** X: 685339 / Y: 6718018**Coordonnées RGF93 (ETRS89) :** X: 2.8050277 / Y: 47.5623732**Code Hydro :** ----0000**Rive de référence :** Gauche**1856**Nature de l'inondation : **Débordement de cours d'eau**Altitude calculée de l'eau : **137.38 m**Nature du repère : **Marque gravée****GÉNÉRAL****Code :** LCI_R_239_1436**Date de mise à jour :****Auteur :** SPC LCI

06/01/2023

MARQUE**Maximum de l'inondation :** Oui**Visibilité :** Non renseigné**État du repère :** Non renseigné**Pérennité :** Non renseigné**Repère calculé :** Non**PHEC :** Non**SOURCE DE REPÉRAGE : VISITE DE TERRAIN -****Type de repérage :** Source bibliographique**Organisme(s) :** DIREN Centre**NIVELLEMENT D'ORIGINE****Méthode :** Cheminement topographique**Organisme :** DIREN Centre**Référence nivelée :** Marque d'inondation**Description référence du repère :** marque de crue**Système altimétrique :** NGF IGN 1969 (système normal)**Altitude de la référence (en m) :** 137.380 m**Différence entre le niveau d'eau et la référence (en m) :** 0.000 m**Altitude calculée de l'eau (en m) :** 137.38