

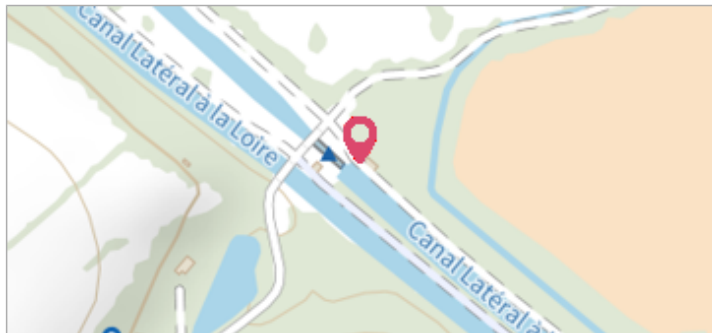
Commune : **CHATILLON-SUR-LOIRE**Rivière : **La Loire****Maison éclusière de la Folie****Commentaires** : sur la maison éclusière de la Folie sur l'ancien canal latéral . Plusieurs traits sur la facade et sur une porte latérale .Ces repères sont indiqués sur le plan des surfaces submersibles réalisé par le SN Nevers.**3** Repère(s) sur le site**GÉNÉRAL****Unité de gestion** : Loire-Allier-Cher-Indre**Code** : LCI_S_234**Date de mise à jour** : 25/08/2016**Auteur** : SPC LCI

Photo du recensement d'origine

GÉOLOCALISATION**Coordonnées WGS84** : X: 2.78355820 / Y: 47.57683650**Coordonnées RGF93 (Lambert 93)** X: 683729 / Y: 6719629**Coordonnées RGF93 (ETRS89)** : X: 2.7835582 / Y: 47.5768365**Code Hydro**: ----0000**Rive de référence**: Gauche**Octobre 1846**Nature de l'inondation : **Débordement de cours d'eau**Altitude calculée de l'eau : **non déterminé**Nature du repère : **Marque gravée****GÉNÉRAL****Code** : LCI_R_234_422**Date de mise à jour** :**Auteur** : SPC LCI

09/01/2023

MARQUE**Maximum de l'inondation** : Oui**Visibilité** : Non renseigné**État du repère** : Bon**Pérennité** : Non renseigné**Repère calculé** : Non**PHEC** : Non**SOURCE DE REPÉRAGE : VISITE DE TERRAIN -****Type de repérage** : Source bibliographique**Organisme(s)** : DIREN Centre**NIVELLEMENT D'ORIGINE****Méthode** : Cheminement topographique**Organisme** : Inconnu**Référence nivelée** : Non renseigné**Description référence du repère** : Non renseigné**Système altimétrique** : NGF IGN 1969 (système normal)

Commune : **CHATILLON-SUR-LOIRE** | Rivière : **La Loire**

Maison éclusière de la Folie

Commentaires : sur la maison éclusière de la Folie sur l'ancien canal latéral . Plusieurs traits sur la facade et sur une porte latérale .Ces repères sont indiqués sur le plan des surfaces submersibles réalisé par le SN Nevers.

3 Repère(s) sur le site

GÉNÉRAL

Unité de gestion : Loire-Allier-Cher-Indre
Code : LCI_S_234 **Date de mise à jour :** 25/08/2016
Auteur : SPC LCI



Photo du recensement d'origine

GÉOLOCALISATION

Coordonnées WGS84 : X: 2.78355820 / Y: 47.57683650
Coordonnées RGF93 (Lambert 93) X: 683729 / Y: 6719629
Coordonnées RGF93 (ETRS89) : X: 2.7835582 / Y: 47.5768365
Code Hydro: ----0000 **Rive de référence:** Gauche


31 mai 1856 Altitude calculée de l'eau : **136.73 m**

Nature de l'inondation : **Débordement de cours d'eau** Nature du repère : **Marque gravée**

Commentaires : Cote convertie depuis le NGF ortho

GÉNÉRAL

Code : LCI_R_234_423 **Date de mise à jour :** 12/07/2019
Auteur : SPC LCI



MARQUE

Maximum de l'inondation : Oui
Visibilité : Non renseigné **État du repère :** Bon
Pérennité : Non renseigné **Repère calculé :** Non
PHEC : Non

SOURCE DE REPÉRAGE : VISITE DE TERRAIN -

Type de repérage : Source bibliographique
Organisme(s) : DIREN Centre

NIVELLEMENT D'ORIGINE

Méthode : Cheminement topographique
Organisme : Inconnu
Référence nivelée : Marque d'inondation
Description référence du repère : marque de crue
Système altimétrique : NGF IGN 1969 (système normal)
Altitude de la référence (en m) : 136.730 m
Différence entre le niveau d'eau et la référence (en m) : 0.000 m
Altitude calculée de l'eau (en m) : 136.73

Commune : **CHATILLON-SUR-LOIRE** | Rivière : **La Loire**

Maison éclusière de la Folie

Commentaires : sur la maison éclusière de la Folie sur l'ancien canal latéral . Plusieurs traits sur la facade et sur une porte latérale .Ces repères sont indiqués sur le plan des surfaces submersibles réalisé par le SN Nevers.

3 Repère(s) sur le site

GÉNÉRAL

Unité de gestion : Loire-Allier-Cher-Indre
Code : LCI_S_234 **Date de mise à jour :** 25/08/2016
Auteur : SPC LCI

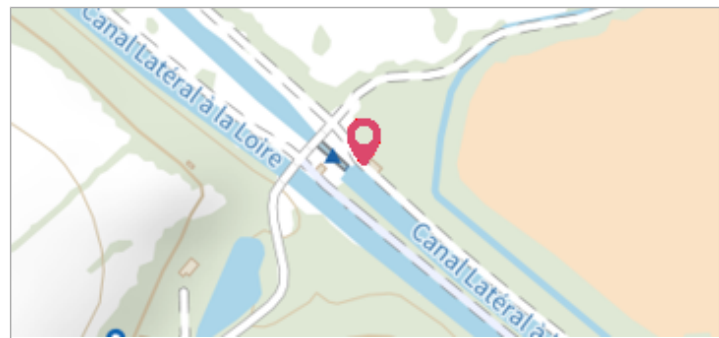


Photo du recensement d'origine

GÉOLOCALISATION

Coordonnées WGS84 : X: 2.78355820 / Y: 47.57683650
Coordonnées RGF93 (Lambert 93) X: 683729 / Y: 6719629
Coordonnées RGF93 (ETRS89) : X: 2.7835582 / Y: 47.5768365
Code Hydro: ----0000 **Rive de référence:** Gauche


Septembre 1866 Altitude calculée de l'eau : **136.59 m**

Nature de l'inondation : **Débordement de cours d'eau** Nature du repère : **Marque gravée**

Commentaires : Cote convertie depuis le NGF ortho

GÉNÉRAL

Code : LCI_R_234_424 **Date de mise à jour :** 09/01/2023
Auteur : SPC LCI



MARQUE

Maximum de l'inondation : Oui
Visibilité : Non renseigné **État du repère :** Bon
Pérennité : Non renseigné **Repère calculé :** Non
PHEC : Non

SOURCE DE REPÉRAGE : VISITE DE TERRAIN -

Type de repérage : Source bibliographique
Organisme(s) : DIREN Centre

NIVELLEMENT D'ORIGINE

Méthode : Cheminement topographique
Organisme : Inconnu
Référence nivelée : Marque d'inondation
Description référence du repère : marque de crue
Système altimétrique : NGF IGN 1969 (système normal)
Altitude de la référence (en m) : 136.590 m
Différence entre le niveau d'eau et la référence (en m) : 0.000 m
Altitude calculée de l'eau (en m) : 136.59