

Commune : **CHATILLON-SUR-LOIRE** | Rivière : **La Loire**

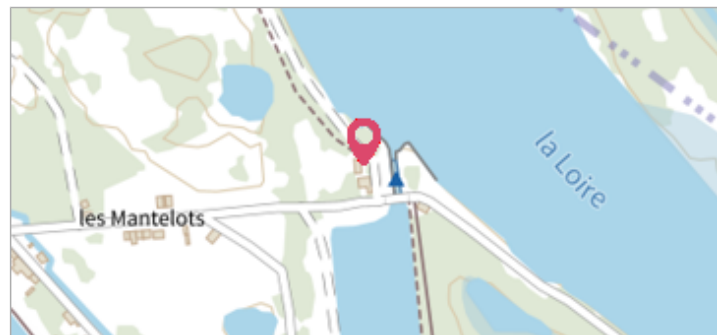
**Maison éclusière des Mantelots**

**Commentaires :** Sur la maison éclusière des Mantelots. Cotes à vérifier (cotes en NGF Ortho à priori). Traits de crues sur la façade face écluse et sur la facade aval (à côté de la porte)

**3** Repère(s) sur le site

**GÉNÉRAL**

**Unité de gestion :** Loire-Allier-Cher-Indre  
**Code :** LCI\_S\_232 **Date de mise à jour :** 25/08/2016  
**Auteur :** SPC LCI



**GÉOLOCALISATION**

**Coordonnées WGS84 :** X: 2.76650610 / Y: 47.59170970  
**Coordonnées RGF93 (Lambert 93) :** X: 682452 / Y: 6721285  
**Coordonnées RGF93 (ETRS89) :** X: 2.7665061 / Y: 47.5917097  
**Code Hydro:** ----0000 **Rive de référence:** Gauche

**20 octobre 1846** Altitude calculée de l'eau : **135.17 m**

Nature de l'inondation : **Débordement de cours d'eau** Nature du repère : **Marque gravée**

**Commentaires :** Cote convertie depuis le NGF ortho

**GÉNÉRAL**

**Code :** LCI\_R\_232\_416 **Date de mise à jour :** 12/07/2019  
**Auteur :** SPC LCI



**MARQUE**

**Maximum de l'inondation :** Oui  
**Visibilité :** Non renseigné **État du repère :** Bon  
**Pérennité :** Non renseigné **Repère calculé :** Non  
**PHEC :** Non

**SOURCE DE REPÉRAGE : PLAN DES SURFACES SUBMERSIBLES SN NEVERS -**

**Type de repérage :** Source bibliographique  
**Organisme(s) :** DDE 58

**NIVELLEMENT D'ORIGINE**

**Méthode :** Cheminement topographique  
**Organisme :** Inconnu  
**Commentaires sur le nivellement :** Point d'appui :YFM3S3-55 III  
**Référence nivelée :** Marque d'inondation  
**Description référence du repère :** marque de crue  
**Système altimétrique :** NGF IGN 1969 (système normal)  
**Altitude de la référence (en m) :** 135.170 m  
**Différence entre le niveau d'eau et la référence (en m) :** 0.000 m  
**Altitude calculée de l'eau (en m) :** 135.17

Commune : **CHATILLON-SUR-LOIRE** | Rivière : **La Loire**

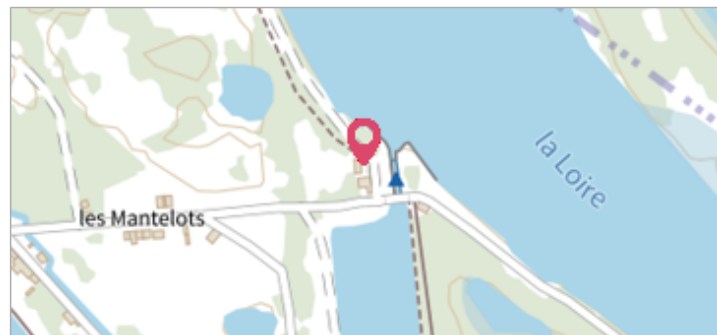
**Maison éclusière des Mantelots**

**Commentaires** : Sur la maison éclusière des Mantelots. Cotes à vérifier (cotes en NGF Ortho à priori). Traits de crues sur la façade face écluse et sur la facade aval (à coté de la porte)

**3** Repère(s) sur le site

**GÉNÉRAL**

**Unité de gestion** : Loire-Allier-Cher-Indre  
**Code** : LCI\_S\_232      **Date de mise à jour** : 25/08/2016  
**Auteur** : SPC LCI



**GÉOLOCALISATION**

**Coordonnées WGS84** : X: 2.76650610 / Y: 47.59170970  
**Coordonnées RGF93 (Lambert 93)** X: 682452 / Y: 6721285  
**Coordonnées RGF93 (ETRS89)** : X: 2.7665061 / Y: 47.5917097  
**Code Hydro**: ----0000      **Rive de référence**: Gauche

**1er juin 1856**      Altitude calculée de l'eau : **135.53 m**

Nature de l'inondation : **Débordement de cours d'eau**      Nature du repère : **Marque gravée**

**Commentaires** : Cote convertie depuis le NGF ortho

**GÉNÉRAL**

**Code** : LCI\_R\_232\_417      **Date de mise à jour** : 12/07/2019  
**Auteur** : SPC LCI



**MARQUE**

**Maximum de l'inondation** : Oui  
**Visibilité** : Non renseigné      **État du repère** : Bon  
**Pérennité** : Non renseigné      **Repère calculé** : Non  
**PHEC** : Non

**SOURCE DE REPÉRAGE : PLAN DES SURFACES SUBMERSIBLES SN NEVERS -**

**Type de repérage** : Source bibliographique  
**Organisme(s)** : DDE 58

**NIVELLEMENT D'ORIGINE**

**Méthode** : Cheminement topographique  
**Organisme** : Inconnu  
**Commentaires sur le nivellement** : Point d'appui :YFM3S3-55 I  
**Référence nivelée** : Marque d'inondation  
**Description référence du repère** : marque de crue  
**Système altimétrique** : NGF IGN 1969 (système normal)  
**Altitude de la référence (en m)** : 135.530 m  
**Différence entre le niveau d'eau et la référence (en m)** : 0.000 m  
**Altitude calculée de l'eau (en m)** : 135.53

Commune : **CHATILLON-SUR-LOIRE** | Rivière : **La Loire**

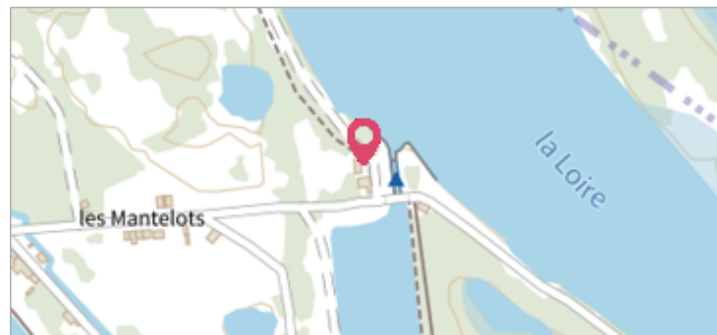
**Maison éclusière des Mantelots**

**Commentaires** : Sur la maison éclusière des Mantelots. Cotes à vérifier (cotes en NGF Ortho à priori). Traits de crues sur la façade face écluse et sur la facade aval (à côté de la porte)

**3** Repère(s) sur le site

**GÉNÉRAL**

**Unité de gestion** : Loire-Allier-Cher-Indre  
**Code** : LCI\_S\_232      **Date de mise à jour** : 25/08/2016  
**Auteur** : SPC LCI



**GÉOLOCALISATION**

**Coordonnées WGS84** : X: 2.76650610 / Y: 47.59170970  
**Coordonnées RGF93 (Lambert 93)** X: 682452 / Y: 6721285  
**Coordonnées RGF93 (ETRS89)** : X: 2.7665061 / Y: 47.5917097  
**Code Hydro**: ----0000      **Rive de référence**: Gauche

**Septembre 1866**      Altitude calculée de l'eau : **135.36 m**

Nature de l'inondation : **Débordement de cours d'eau**      Nature du repère : **Marque gravée**

**Commentaires** : Cote convertie depuis le NGF ortho

**GÉNÉRAL**

**Code** : LCI\_R\_232\_418      **Date de mise à jour** : 09/01/2023  
**Auteur** : SPC LCI



**MARQUE**

**Maximum de l'inondation** : Oui  
**Visibilité** : Non renseigné      **État du repère** : Bon  
**Pérennité** : Non renseigné      **Repère calculé** : Non  
**PHEC** : Non

**SOURCE DE REPÉRAGE : PLAN DES SURFACES SUBMERSIBLES SN NEVERS -**

**Type de repérage** : Source bibliographique  
**Organisme(s)** : DDE 58

**NIVELLEMENT D'ORIGINE**

**Méthode** : Cheminement topographique  
**Organisme** : Inconnu  
**Commentaires sur le nivellement** : Point d'appui :YFM3S3-55 II  
**Référence nivelée** : Marque d'inondation  
**Description référence du repère** : marque de crue  
**Système altimétrique** : NGF IGN 1969 (système normal)  
**Altitude de la référence (en m)** : 135.360 m  
**Différence entre le niveau d'eau et la référence (en m)** : 0.000 m  
**Altitude calculée de l'eau (en m)** : 135.36