

Commune : **GIEN** | Rivière : **La Loire**

Quai du maréchal Joffre

Commentaires : Sur la facade de la maison située a l'extrémité amont du quai du maréchal Joffre, à l'angle de la rue Louis Blanc. **3** Repère(s) sur le site

GÉNÉRAL

Unité de gestion : Loire-Allier-Cher-Indre
Code : LCI_S_224 **Date de mise à jour :** 25/08/2016
Auteur : SPC LCI

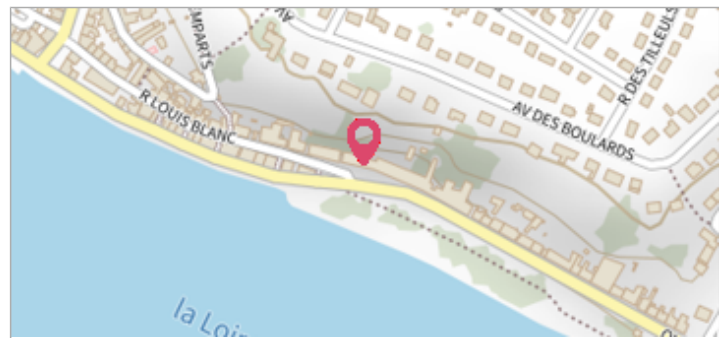


Photo du recensement d'origine

GÉOLOCALISATION

Coordonnées WGS84 : X: 2.63707340 / Y: 47.68243400
Coordonnées RGF93 (Lambert 93) : X: 672771 / Y: 6731401
Coordonnées RGF93 (ETRS89) : X: 2.6370734 / Y: 47.682434
Code Hydro : ----0000 **Rive de référence:** Droite

20 octobre 1846 Altitude calculée de l'eau : **128.419 m**

Nature de l'inondation : **Débordement de cours d'eau** Nature du repère : **Marque gravée**

GÉNÉRAL

Code : LCI_R_224_405 **Date de mise à jour :** 12/07/2019
Auteur : SPC LCI



MARQUE

Maximum de l'inondation : Oui
Visibilité : Non renseigné **État du repère :** Bon
Pérennité : Non renseigné **Repère calculé :** Non
PHEC : Non

SOURCE DE REPÉRAGE : VISITE DE TERRAIN -

Type de repérage : Source bibliographique
Organisme(s) : DIREN Centre

NIVELLEMENT D'ORIGINE

Méthode : Cheminement topographique
Organisme : Géomètre (cabinet)
Référence nivelée : Marque d'inondation
Description référence du repère : marque de crue
Système altimétrique : NGF IGN 1969 (système normal)
Altitude de la référence (en m) : 128.419 m
Différence entre le niveau d'eau et la référence (en m) : 0.000 m
Altitude calculée de l'eau (en m) : 128.419

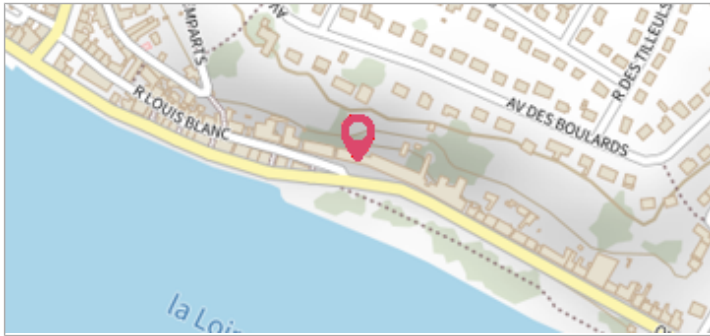
Commune : **GIEN**Rivière : **La Loire****Quai du maréchal Joffre****Commentaires** : Sur la facade de la maison située a l'extrémité amont du quai du maréchal Joffre, à l'angle de la rue Louis Blanc.**3** Repère(s) sur le site**GÉNÉRAL****Unité de gestion** : Loire-Allier-Cher-Indre**Code** : LCI_S_224**Date de mise à jour** : 25/08/2016**Auteur** : SPC LCI

Photo du recensement d'origine

GÉOLOCALISATION**Coordonnées WGS84** : X: 2.63707340 / Y: 47.68243400**Coordonnées RGF93 (Lambert 93)** X: 672771 / Y: 6731401**Coordonnées RGF93 (ETRS89)** : X: 2.6370734 / Y: 47.682434**Code Hydro**: ----0000**Rive de référence**: Droite**2 juin 1856**Nature de l'inondation : **Débordement de cours d'eau**Altitude calculée de l'eau : **128.47 m**Nature du repère : **Marque gravée****GÉNÉRAL****Code** : LCI_R_224_406**Date de mise à jour** :**Auteur** : SPC LCI

12/07/2019

MARQUE**Maximum de l'inondation** : Oui**Visibilité** : Non renseigné**État du repère** : Bon**Pérennité** : Non renseigné**Repère calculé** : Non**PHEC** : Non**SOURCE DE REPÉRAGE : VISITE DE TERRAIN -****Type de repérage** : Source bibliographique**Organisme(s)** : DIREN Centre**NIVELLEMENT D'ORIGINE****Méthode** : Cheminement topographique**Organisme** : Géomètre (cabinet)**Référence nivelée** : Marque d'inondation**Description référence du repère** : marque de crue**Système altimétrique** : NGF IGN 1969 (système normal)**Altitude de la référence (en m)** : 128.470 m**Différence entre le niveau d'eau et la référence (en m)** : 0.000 m**Altitude calculée de l'eau (en m)** : 128.47

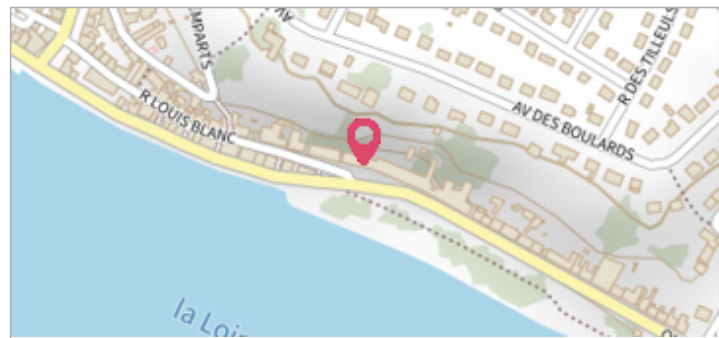
Commune : **GIEN** | Rivière : **La Loire**

Quai du maréchal Joffre

Commentaires : Sur la facade de la maison située a l'extrémité amont du quai du maréchal Joffre, à l'angle de la rue Louis Blanc. **3** Repère(s) sur le site

GÉNÉRAL

Unité de gestion : Loire-Allier-Cher-Indre
Code : LCI_S_224 **Date de mise à jour :** 25/08/2016
Auteur : SPC LCI



GÉOLOCALISATION


Coordonnées WGS84 : X: 2.63707340 / Y: 47.68243400
Coordonnées RGF93 (Lambert 93) : X: 672771 / Y: 6731401
Coordonnées RGF93 (ETRS89) : X: 2.6370734 / Y: 47.682434
Code Hydro : ----0000 **Rive de référence:** Droite

27 septembre 1866 Altitude calculée de l'eau : **128.512 m**

Nature de l'inondation : **Débordement de cours d'eau** Nature du repère : **Marque gravée**

GÉNÉRAL

Code : LCI_R_224_407 **Date de mise à jour :** 12/07/2019
Auteur : SPC LCI



MARQUE

Maximum de l'inondation : Oui
Visibilité : Non renseigné **État du repère :** Bon
Pérennité : Non renseigné **Repère calculé :** Non
PHEC : Non

SOURCE DE REPÉRAGE : VISITE DE TERRAIN -

Type de repérage : Source bibliographique
Organisme(s) : DIREN Centre

NIVELLEMENT D'ORIGINE

Méthode : Cheminement topographique
Organisme : Géomètre (cabinet)
Référence nivelée : Marque d'inondation
Description référence du repère : marque de crue
Système altimétrique : NGF IGN 1969 (système normal)
Altitude de la référence (en m) : 128.512 m
Différence entre le niveau d'eau et la référence (en m) : 0.000 m
Altitude calculée de l'eau (en m) : 128.512