

Commune : **GIEN**Rivière : **La Loire****Angle quai Joffre et ruelle Seguin****Commentaires :** Sur l'angle de la maison située à l'angle du quai Joffre et de la ruelle Seguin , entre les N° 30 et 32**3**

Repère(s) sur le site

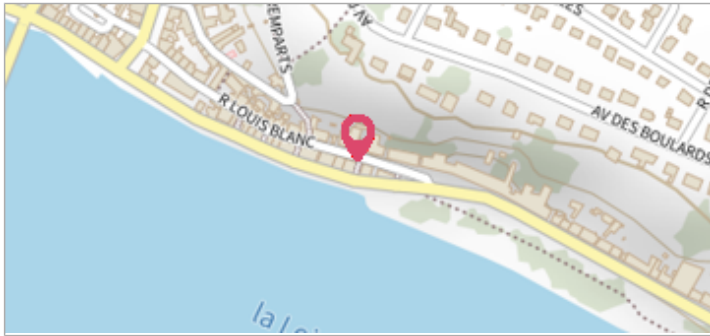
GÉNÉRAL**Unité de gestion :** Loire-Allier-Cher-Indre**Code :** LCI_S_220**Date de mise à jour :** 25/08/2016**Auteur :** SPC LCI

Photo du recensement d'origine

GÉOLOCALISATION**Coordonnées WGS84 :** X: 2.63599330 / Y: 47.68250260**Coordonnées RGF93 (Lambert 93) :** X: 672690 / Y: 6731409**Coordonnées RGF93 (ETRS89) :** X: 2.6359933 / Y: 47.6825026**Code Hydro :** ----0000**Rive de référence:** Droite**20 Octobre 1846**Nature de l'inondation : **Débordement de cours d'eau**Altitude calculée de l'eau : **128.194 m**Nature du repère : **Marque gravée****GÉNÉRAL****Code :** LCI_R_220_396**Date de mise à jour :****Auteur :** SPC LCI

12/07/2019

MARQUE**Maximum de l'inondation :** Oui**Visibilité :** Non renseigné**État du repère :** Bon**Pérennité :** Non renseigné**Repère calculé :** Non**PHÉC :** Non**SOURCE DE REPÉRAGE : VISITE DE TERRAIN -****Type de repérage :** Source bibliographique**Organisme :** DIREN Centre**NIVELLEMENT D'ORIGINE****Méthode :** Cheminement topographique**Organisme :** Géomètre (cabinet)**Référence nivelée :** Marque d'inondation**Description référence du repère :** marque de crue**Système altimétrique :** NGF IGN 1969 (système normal)**Altitude de la référence (en m) :** 128.194 m**Différence entre le niveau d'eau et la référence (en m) :** 0.000 m**Altitude calculée de l'eau (en m) :** 128.194

Commune : **GIEN**Rivière : **La Loire****Angle quai Joffre et ruelle Seguin****Commentaires :** Sur l'angle de la maison située à l'angle du quai Joffre et de la ruelle Seguin , entre les N° 30 et 32**3**

Repère(s) sur le site


GÉNÉRAL**Unité de gestion :** Loire-Allier-Cher-Indre**Code :** LCI_S_220**Date de mise à jour :** 25/08/2016**Auteur :** SPC LCI

Photo du recensement d'origine

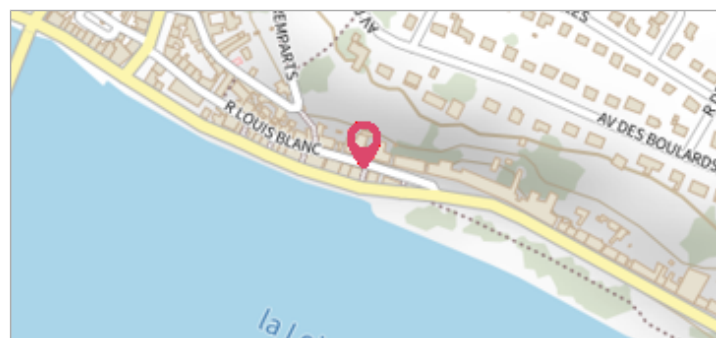
GÉOLOCALISATION**Coordonnées WGS84 :** X: 2.63599330 / Y: 47.68250260**Coordonnées RGF93 (Lambert 93) :** X: 672690 / Y: 6731409**Coordonnées RGF93 (ETRS89) :** X: 2.6359933 / Y: 47.6825026**Code Hydro :** ----0000**Rive de référence:** Droite**1789**Nature de l'inondation : **Débordement de cours d'eau**Altitude calculée de l'eau : **127.592 m**Nature du repère : **Marque gravée****GÉNÉRAL****Code :** LCI_R_220_397**Date de mise à jour :****Auteur :** SPC LCI

06/01/2023

MARQUE**Maximum de l'inondation :** Oui**Visibilité :** Non renseigné**État du repère :** Bon**Pérennité :** Non renseigné**Repère calculé :** Non**PHEC :** Non**SOURCE DE REPÉRAGE : VISITE DE TERRAIN -****Type de repérage :** Source bibliographique**Organisme :** DIREN Centre**NIVELLEMENT D'ORIGINE****Méthode :** Cheminement topographique**Organisme :** Géomètre (cabinet)**Référence nivelée :** Marque d'inondation**Description référence du repère :** marque de crue**Système altimétrique :** NGF IGN 1969 (système normal)**Altitude de la référence (en m) :** 127.592 m**Différence entre le niveau d'eau et la référence (en m) :** 0.000 m**Altitude calculée de l'eau (en m) :** 127.592


	Commune : GIEN	Rivière : La Loire
<h2>Angle quai Joffre et ruelle Seguin</h2>		
Commentaires : Sur l'angle de la maison située à l'angle du quai Joffre et de la ruelle Seguin , entre les N° 30 et 32		3 Repère(s) sur le site

GÉNÉRAL	
Unité de gestion : Loire-Allier-Cher-Indre	
Code : LCI_S_220	Date de mise à jour : 25/08/2016
Auteur : SPC LCI	




GÉOLOCALISATION	
Coordonnées WGS84 : X: 2.63599330 / Y: 47.68250260	
Coordonnées RGF93 (Lambert 93) X: 672690 / Y: 6731409	
Coordonnées RGF93 (ETRS89) : X: 2.6359933 / Y: 47.6825026	
Code Hydro: ----0000	Rive de référence: Droite



	Décembre 1825	Altitude calculée de l'eau : 127.103 m
Nature de l'inondation : Débordement de cours d'eau		Nature du repère : Marque gravée

GÉNÉRAL	
Code : LCI_R_220_398	
Date de mise à jour : 09/01/2023	
Auteur : SPC LCI	



MARQUE	
Maximum de l'inondation : Oui	
Visibilité : Non renseigné	État du repère : Bon
Pérennité : Non renseigné	Repère calculé : Non
PHEC : Non	

SOURCE DE REPÉRAGE : VISITE DE TERRAIN -	
Type de repérage : Source bibliographique	
Organisme : DIREN Centre	

NIVELLEMENT D'ORIGINE	
Méthode : Cheminement topographique	
Organisme : Géomètre (cabinet)	
Référence nivelée : Marque d'inondation	
Description référence du repère : marque de crue	
Système altimétrique : NGF IGN 1969 (système normal)	
Altitude de la référence (en m) : 127.103 m	
Différence entre le niveau d'eau et la référence (en m) : 0.000 m	
Altitude calculée de l'eau (en m) : 127.103	