	Commune : MEUNG-SUR-LOIRE	Rivière : La Loire
Quai Jeanne d'Arc, n°8		
Commentaires : Sur la facade de la maison située au n°8, quai Jeanne d'Arc, à coté de l'échelle haute. Attention, la crue de 1856 est plus haute que celle de 1866. Problème dans les cotes des profils de Loire !!!		2 Repère(s) sur le site

GÉNÉRAL	
Unité de gestion : Loire-Allier-Cher-Indre	
Code : LCI_S_198	Date de mise à jour : 25/08/2016
Auteur : SPC LCI	



Photo du recensement d'origine

GÉOLOCALISATION	
Coordonnées WGS84 : X: 1.70362200 / Y: 47.82731680	
Coordonnées RGF93 (Lambert 93) X: 603006 / Y: 6748232	
Coordonnées RGF93 (ETRS89) : X: 1.703622 / Y: 47.8273168	
Code Hydro: ----0000	Rive de référence: Droite

	Septembre 1866	Altitude calculée de l'eau : 88.681 m
Nature de l'inondation : Débordement de cours d'eau		Nature du repère : Marque gravée
Commentaires : Hauteur à l'échelle = 5.8 m		


GÉNÉRAL	
Code : LCI_R_198_351	Date de mise à jour : 09/01/2023
Auteur : SPC LCI	



MARQUE	
Maximum de l'inondation : Oui	
Visibilité : Non renseigné	État du repère : Bon
Pérennité : Non renseigné	Repère calculé : Non
PHEC : Non	

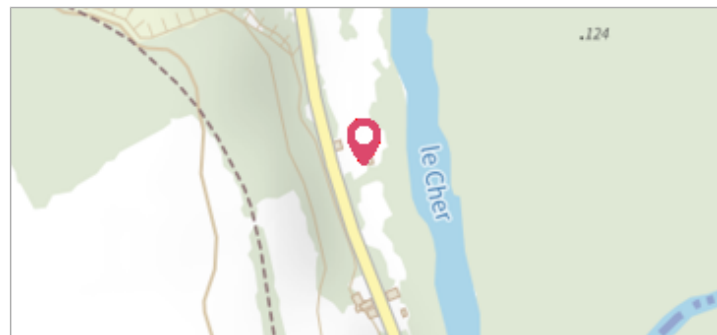
SOURCE DE REPÉRAGE : PROFILS DE LOIRE -	
Type de repérage : Source bibliographique	
Organisme(s) : Service spécial Loire	

NIVELLEMENT D'ORIGINE	
Méthode : Cheminement topographique	
Organisme : IGN	
Référence nivelée : Marque d'inondation	
Description référence du repère : marque de crue	
Système altimétrique : NGF IGN 1969 (système normal)	
Altitude de la référence (en m) : 88.681 m	
Différence entre le niveau d'eau et la référence (en m) : 0.000 m	
Altitude calculée de l'eau (en m) : 88.681	

	Commune : MEUNG-SUR-LOIRE	Rivière : La Loire
<h2>Quai Jeanne d'Arc, n°8</h2>		
Commentaires : Sur la facade de la maison située au n°8, quai Jeanne d'Arc, à coté de l'échelle haute. Attention, la crue de 1856 est plus haute que celle de 1866. Problème dans les cotes des profils de Loire !!!		2 Repère(s) sur le site


GÉNÉRAL

Unité de gestion : Loire-Allier-Cher-Indre
 Code : LCI_S_198 Date de mise à jour : 25/08/2016
 Auteur : SPC LCI




GÉOLOCALISATION

Coordonnées WGS84 : X: 1.70362200 / Y: 47.82731680
 Coordonnées RGF93 (Lambert 93) X: 603006 / Y: 6748232
 Coordonnées RGF93 (ETRS89) : X: 1.703622 / Y: 47.8273168
 Code Hydro: ----0000 Rive de référence: Droite

	3 juin 1856 Nature de l'inondation : Débordement de cours d'eau	Altitude calculée de l'eau : 88.621 m Nature du repère : Marque gravée
Commentaires : Hauteur à l'échelle = 6 m		

GÉNÉRAL

Code : LCI_R_198_576 Date de mise à jour : 24/04/2018
 Auteur : SPC LCI



MARQUE

Maximum de l'inondation : Oui
 Visibilité : Non renseigné État du repère : Mauvais
 Pérennité : Non renseigné Repère calculé : Non
 PHEC : Non

SOURCE DE REPÉRAGE : PROFILS DE LOIRE -

Type de repérage : Source bibliographique
 Organisme(s) : Service spécial Loire

NIVELLEMENT D'ORIGINE

Méthode : Cheminement topographique
 Organisme : IGN
 Référence nivelée : Marque d'inondation
 Description référence du repère : marque de crue
 Système altimétrique : NGF IGN 1969 (système normal)
 Altitude de la référence (en m) : 88.621 m
 Différence entre le niveau d'eau et la référence (en m) : 0.000 m
 Altitude calculée de l'eau (en m) : 88.621