


| | | |
|--|---------------------------------------|--------------------------------|
|  | Commune : MOSNES | Rivière : La Loire |
| | CD 751, près station épuration | |
| Commentaires : Au niveau de la station d'épuration, sur le bas d'un mur situé au bord du CD 751, à la sortie de Mosnes en direction de Tours. | | |
| | | 1 Repère(s) sur le site |

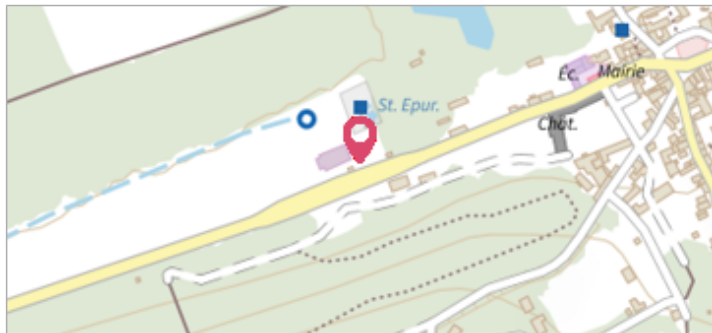

GÉNÉRAL**Unité de gestion** : Loire-Allier-Cher-Indre**Code** : LCI_S_184**Date de mise à jour** : 25/08/2016**Auteur** : SPC LCI

Photo du recensement d'origine

GÉOLOCALISATION**Coordonnées WGS84** : X: 1.09569990 / Y: 47.45437270**Coordonnées RGF93 (Lambert 93)** X: 556530 / Y: 6707732**Coordonnées RGF93 (ETRS89)** : X: 1.0956999 / Y: 47.4543727**Code Hydro** : ----0000**Rive de référence**: Gauche

| | | |
|---|--|--|
|  | Septembre 1866 | Altitude calculée de l'eau : 63.222 m |
| | Nature de l'inondation : Débordement de cours d'eau | Nature du repère : Marque gravée |
| Commentaires : Trop bas par rapport aux repères avoisinant et à la ligne d'eau de 1866 | | |

GÉNÉRAL**Code** : LCI_R_184_331**Date de mise à jour** :**Auteur** : SPC LCI

09/01/2023

MARQUE**Maximum de l'inondation** : Oui**Visibilité** : Non renseigné**État du repère** : Non renseigné**Pérennité** : Non renseigné**Repère calculé** : Non**PHEC** : Non**SOURCE DE REPÉRAGE : VISITE DE TERRAIN -****Type de repérage** : Source bibliographique**Organisme** : DIREN Centre**NIVELLEMENT D'ORIGINE****Méthode** : Cheminement topographique**Organisme** : Géomètre (cabinet)**Référence nivelée** : Marque d'inondation**Description référence du repère** : marque de crue**Système altimétrique** : NGF IGN 1969 (système normal)**Altitude de la référence (en m)** : 63.222 m**Différence entre le niveau d'eau et la référence (en m)** : 0.000 m**Altitude calculée de l'eau (en m)** : 63.222